

Strategický plán rozvoje města Dolní Bousov na období 2022 - 2028



Zpracovatel: LKA s.r.o.



Prosinec 2021

Obsah

1	Předmluva (Slovo starosty)	5
2	Seznam použitých zkratk	7
3	Úvod ke strategickému plánu	8
3.1	Význam strategického plánu	8
3.2	Úvod do strategického plánování	8
	Historie	8
	Definice	9
	Fáze procesu strategického plánování	10
	Význam strategického plánování	10
	Shrnutí	11
3.3	Postup zpracování	11
3.3.1	Zvolená metoda	11
3.3.2	Výchozí dokumenty	12
3.3.3	Organizační zajištění procesu strategického plánování	13
4	Vize města a globální cíl	15
4.1	Vize	15
4.2	Globální cíl	17
5	Časový rámec strategického plánu	18
5.1	Platnost	18
5.2	Aktualizace	18
5.3	Propojení s akčním plánem	18
6	Analytická část	20
6.1	Charakteristika města a okolí	20
6.1.1	Historie města	20
6.1.2	Územní charakteristika	21
6.1.3	Demografický vývoj ve městě a v regionu	25
6.1.4	Predikce demografického vývoje do roku 2021	29
6.2	Klíčové oblasti	31
6.2.1	Zaměstnanost	31
6.2.2	Školství a vzdělání	34
6.2.3	Kultura, sport a volnočasové aktivity	35

Strategický plán rozvoje města Dolní Bousov na období 2022 - 2028

6.2.4	Doprava.....	37
6.2.5	Životní prostředí	39
6.2.6	Služby, obchod a průmysl.....	42
6.2.7	Cestovní ruch	45
6.2.8	Sociální a zdravotní služby	48
7	Souhrnná SWOT analýza.....	50
8	Návrhová část	53
8.1	Úvod	53
8.2	Prioritní oblasti	53
8.2.1	Vzdělávání, zdravotní a sociální služby.....	53
	SC Vzdelávání.....	54
	SC Zdravotní a sociální péče	57
	Dotační možnosti PO	58
8.2.2	Životní prostředí	59
	SC Údržba zeleně	59
	SC Ochrana přírody	60
	SC Snižování energetické náročnosti.....	61
	Dotační možnosti PO	62
8.2.3	Život ve městě	63
	SC Kultura	63
	SC Sport a volný čas	64
	SC Cestovní ruch	66
	SC Spolkový život	69
	Dotační možnosti PO	70
8.2.4	Veřejné služby.....	71
	SC Podpora podnikání	71
	SC Bydlení.....	73
	SC Partnerství	74
	Dotační možnosti PO	75
8.2.5	Veřejná infrastruktura	75
	SC Doprava.....	76
	SC Zvýšení bezpečnosti	77
	Dotační možnosti PO	79

9 Implementace (Realizace) strategického plánu.....	80
9.1 Institucionální zajištění implementace.....	80
9.2 Formy propagace strategického plánu.....	80
10 Závěr	81
11 Seznam obrázků	82
12 Seznam grafů	82
13 Seznam tabulek	82
14 Seznam použitých zdrojů	Chyba! Záložka není definována.
Příloha č. 1 - Akční plán rozvoje města na období 2022 - 2028.....	83

1 Předmluva (Slovo starosty)

Vážení spoluobčané,

rozvoj města Dolní Bousov se doposud řídil podle Strategického plánu na období 2016 - 2021. Tento plán částečně vycházel z dotačního období, kdy bylo možné získat finanční prostředky z fondů Evropské unie.

Předložený Strategický plán rozvoje města a místních částí na období 2022 - 2028 si klade za cíl rozvoj města ve střednědobém horizontu prezentovat srozumitelně a věcně. Stanovení vize a cílů vychází nejen z aktuálních potřeb města a místních částí a jejich občanů, ale bere v úvahu i mnoho různých vnějších faktorů ovlivňujících dnes i v budoucnosti všechny aspekty života v Dolním Bousově. Každý z vás je bezesporu schopen položit několik otázek a zamýšlet se nad tím, co město potřebuje, kam by se mělo v nejbližším období nasměrovat. Odpovědět na všechny otázky není jednoduché, ale co lze udělat, je definovat onu vizi a obecné cíle a popsat Dolní Bousov a místní části v roce 2021 v hlavních obrysech.

Strategický plán rozvoje, který máte v rukou, popisuje vize a cíl pro rozvoj Dolní Bousova do roku 2028. Ukazuje cesty a nástroje, jak jednotlivé priority plnit. Dolní Bousov má všechny předpoklady pro to, aby i v roce 2028 byl vyhledávaným místem s bohatým občanským životem, s dobrou dostupností a občanskou vybaveností. Je nutné si uvědomit, že předmětem strategického plánování na úrovni měst nejsou jen „tvrdé“ nebo investiční faktory mapující hospodářský rozvoj apod. Mnohem větší význam získávají faktory „měkké“ nebo neinvestiční, které výrazným způsobem ovlivňují kvalitu života ve městě. Mezi ně patří činnost spolků, služby či vytváření pozitivního obrazu města v regionu. Rozvoj obou faktorů by měl být vždy vázán na dlouhodobou vizi a všichni občané by měli být srozuměni proč a za jakým účelem se ta či ona investice nebo dotace realizuje.

Strategický plán je potřebný dokument nejen pro zastupitelstvo města, ale dále pro každého občana, který chce znát záměry samosprávy. Strategický plán je nutnou podmínkou pro zpracování žádostí na čerpání dotací z fondů Evropské unie. Dodržování priorit a realizace plánu rozvoje města umožní lépe využívat finanční

Strategický plán rozvoje města Dolní Bousov na období 2022 - 2028

prostředky města pro jeho rozvoj a zvyšování kvality života našich občanů. Strategický plán rozvoje města Dolní Bousov a místních částí je nutné vnímat jako „živý“ dokument. Je tedy nezbytné provádět pravidelné aktualizace respektující vývoj města, kraje, ČR a samozřejmě také respektující politiku EU.

Každé město je jedinečné, a to především lidmi, kteří ho utvářejí a budují. Rozvoj města je důležité realizovat pro ně, ale především s nimi. Doufám, že nám pomohou realizovat stanovené cíle.

Miroslav Boček
starosta města

2 Seznam použitých zkratek

EU - Evropská Unie

CR - Cestovní ruch

ČR - Česká republika

ČSÚ - Český statistický úřad

IROP - Integrovaný regionální operační program

IZS - Integrovaný záchranný systém

MMR - Ministerstvo pro místní rozvoj

MŠMT - Ministerstvo školství, mládeže a tělovýchovy

MV - Ministerstvo vnitra

ORP - Obec s rozšířenou působností

PO - Prioritní oblast

SC - Specifický cíl

SČ Kraj - Středočeský kraj

SFDI - Státní fond dopravní infrastruktury

SFŽP - Státní fond životního prostředí

SO POU - Správní obvod s pověřeným obecním úřadem

SPRM - Strategický plán rozvoje města

ŠVP - Školní vzdělávací program

ÚP - Územní plán

3 Úvod ke strategickému plánu

3.1 Význam strategického plánu

Dříve než bude představen proces strategického plánování a samotný strategický plán jakožto jeho výsledek, je na místě uvést základní motivy a důvody pro jeho přípravu.

Strategický plán města Dolní Bousov vznikl primárně na základě potřeby představitelů města v souvislosti s definicí postupného a přirozeného rozvoje města. Jedním z hlavních důvodů přípravy strategického plánu byla i identifikace hlavních problémů a možných návrhů k jejich řešení. Značný význam strategického plánu byl spatřován i v možnosti formulace konkrétních projektů a s tím souvisejícím plánováním investic města. Jedním z důležitých aspektů byla i nutnost existence strategického plánu jakožto nezbytného prostředku pro čerpání finančních prostředků ze zdrojů Evropské unie.

3.2 Úvod do strategického plánování

Příprava strategického plánu města Dolní Bousov vznikala v rámci metodologického konceptu strategického plánování, který stanovuje, mimo jiné, základní podobu celého procesu a podobu výsledného dokumentu. Z tohoto důvodu je nutné nejprve osvětlit, alespoň ve stručnosti, co strategické plánování znamená, jaké má fáze a zejména jaký význam by mělo mít.

Historie

S pojmem „strategické plánování“ se můžeme setkat již od 50. let, kdy se začal využívat ve Spojených státech amerických v souvislosti s řízením velkých podniků. Ačkoli z počátku bylo strategické plánování zaměřeno převážně jen na tuto podnikovou sféru, netrvalo dlouho, a již od 80. let začínalo být strategické plánování využíváno i ve veřejném sektoru. Nejprve byl systém plánování realizován (po vzoru soukromé sféry) na centrální úrovni státu, posléze byl však vzhledem k jeho univerzálnosti využíván i v jednotlivých místních samosprávách.

V Evropě se strategické plánování objevilo již v první polovině 80. let, konkrétně ve Velké Británii, a bylo zaměřeno na sociální a ekonomický rozvoj měst. V České republice se o moderním strategickém plánování může hovořit až od druhé poloviny 90. let, resp. od přelomu nového tisíciletí, v důsledku negativních zkušeností s řízením státu v období komunistické diktatury.

Definice

V souvislosti se strategickým plánováním se v české literatuře využívá řada definic. Níže jsou uvedeny ty nejznámější.

„Proces, během něhož vzniká představa o tom, čím by se obec či organizace především chtěla zabývat, co by chtěla rozvíjet, jaké programy a služby by měly být především nabízeny a jakou cestou by musela obec či organizace projít, aby mohla své záměry uskutečnit“¹

„Strategické plánování je proces, během něhož vzniká (ve spolupráci vedení organizace, jejich zaměstnanců, správní rady, zastupitelstva a rady obce, vybraných odborníků a dalších skupin, které mají k obci či organizaci významný vztah) představa o tom, čím by se obce či organizace především chtěly zabývat, co by chtěly rozvíjet, jaké programy a služby by měly být především nabízeny a jakou cestou by musela obec či organizace projít, aby mohla své záměry uskutečnit.“²

„Strategické plánování a následně řízení je rovněž účinným nástrojem, jak spojit společné aktivity rozhodujících představitelů veřejnosti, veřejné správy a organizací ve směru vybraného cíle.“³

Z uvedených definic zcela zřetelně vyplývá, že strategické plánování je proces, vedoucí k definici představy (cesty), kterou hodlá město v budoucnu realizovat. Tato představa je vždy detailně rozvedena v základním dokumentu - strategickém plánu. Níže je uvedena nejvíce využívaná definice tohoto dokumentu.

¹ REKTOŘÍK, Jaroslav, Jan ŠELEŠOVSKÝ a kol. Strategie rozvoje měst, obcí, regionů a jejich organizací, s. 7.

² PĚCHULA, M., et al. Venkov na prahu 21. století. Venkov a jeho rozvoj na přelomu milénia územní dopady znalostní ekonomiky na venkov souvislosti vztahů měst a venkova v globalizované ekonomice, s. 7.

³ PĚCHULA, M., et al. Venkov na prahu 21. století. Venkov a jeho rozvoj na přelomu milénia územní dopady znalostní ekonomiky na venkov souvislosti vztahů měst a venkova v globalizované ekonomice, s. 6.

„Strategický plán je dokument zachycující výsledky procesu strategického plánování. Tento dokument je po svém projednání a přijetí zásadním podkladem pro strategické řízení obce a organizace.“⁴

Fáze procesu strategického plánování

Strategický plán je tedy možné vnímat jako výsledek (produkt) celého procesu strategického plánování. Tento proces v sobě ovšem zahrnuje řadu na sebe navazujících kroků. Mezi ně spadá:

- 1) Příprava procesu strategického plánování
- 2) Analýza současné situace
- 3) Formulace vize rozvoje
- 4) Vnější a vnitřní analýza - SWOT analýza
- 5) Definice cílů rozvoje obce a opatření vedoucí k jejich naplnění
- 6) Sestavení a přijetí strategického plánu
- 7) Realizace strategického plánu
- 8) Evaluace strategického plánu a jeho aktualizace

Význam strategického plánování

Strategický plán jako nástroj

Strategické plánování (resp. strategický plán jako jeho produkt) představuje jeden z nástrojů k naplnění zákona o obcích, konkrétně § 2 odst. 2, kde je uvedeno, že *„Obec pečuje o všestranný rozvoj svého území a o potřeby svých občanů; při plnění svých úkolů chrání též veřejný zájem.“* Kromě strategického plánu byl často jako jeden z nástrojů využíván i územní plán (ÚP), který ovšem nedosahuje komplexnosti strategického plánu. ÚP je zaměřen převážně na funkční využití ploch a jeho charakter je možné vnímat jako regulační. Naopak strategický plán se zaměřuje na socio-ekonomický rozvoj a z hlediska charakteru je spíše iniciační. Na rozdíl od ÚP není upraven legislativou, což usnadňuje jeho zpracování a umožňuje vytvoření komplexnějšího a dlouhodobějšího dokumentu.

⁴ REKTOŘÍK, Jaroslav, Jan ŠELEŠOVSKÝ a kol. Strategie rozvoje měst, obcí, regionů a jejich organizací, s. 7.

Strategický plán jako prostředek

Strategický plán je využíván rovněž jako prostředek k rozvoji obcí v následujících oblastech.

- 1) Koordinace představ o rozvoji (predikce rozvoje)
- 2) Identifikace problémů a jejich řešení
- 3) Formulace rozvojových záměrů a projektů
- 4) Rozvrhnutí realizace aktivit a identifikace subjektů, které se na nich budou podílet
- 5) Alokace vlastních finančních prostředků (predikce rozpočtového výhledu)
- 6) Aktualizace rozvojových aktivit v územním plánu
- 7) Zabezpečení pozice v regionu a posílení konkurenceschopnosti
- 8) Čerpání finančních prostředků z domácích dotačních zdrojů a ze zdrojů Evropské unie

Shrnutí

Ačkoli obce nemají dle zákona povinnost vytvářet strategický plán rozvoje, praxe posledních let ukázala, že samotný územní plán není dostatečným nástrojem pro zajištění dlouhodobého a udržitelného rozvoje obce. Proces strategického plánování (formulace, implementace a evaluace strategie) se tak stává stále více využívaným a běžným nástrojem k zajištění komplexního rozvojového rámce.

3.3 Postup zpracování

3.3.1 Zvolená metoda

Vzhledem k tomu, že v současnosti neexistují striktní pravidla (či metodika) pro vypracování strategického plánu, ani pro určení jeho obsahové náplně (např. oblasti socio-ekonomického rozvoje) bylo nutné při přípravě tohoto klíčové dokumentu stanovit vhodnou metodu.

V praxi strategického plánování jsou využívány dvě základní metody, rozlišené dle subjektů, zapojených do tohoto procesu. V případě, že se procesu účastní externí odborní zpracovatelé ve spolupráci s představiteli řešeného území, jedná se o **metodu**

expertní. Pokud jsou do procesu zapojeny převážně místní subjekty, jedná se o **metodu komunitní**. Na základě uvedeného je zřejmé, že metoda expertní je využívána při přípravě strategických plánů pro větší územně správní celky (kraj, mikroregion), zatímco metoda komunitní je využívána při přípravě strategických plánů obcí a měst.

V praxi jsou tyto metody ovšem velice často kombinovány. Nejinak tomu bylo i při přípravě Strategického plánu rozvoje města Dolní Bousov na období 2022 - 2028. Předložený strategický plán tak je, mimo jiné, výsledkem diskuse představitelů města, příspěvkových organizací, či zástupců spolků, která byla vnějším expertem pouze moderována (komunitní metoda), a který je zároveň zaměřen na komplexní rozvoj (expertní model).

3.3.2 Výchozí dokumenty

Při přípravě strategického plánu rozvoje města byla využita řada klíčových dokumentů, které, alespoň částečně, již nastiňují možnosti vývoje města Dolní Bousov v krátkodobém a dlouhodobém horizontu. Při přípravě strategického plánu byl totiž kladen důraz na zajištění souladu připravovaného strategického plánu s již existujícími strategickými dokumenty města. Mezi tyto dokumenty patří zejména Strategický plán rozvoje města Dolní Bousov na období 2016 - 2021, Územní plán města Dolní Bousov z roku 2014 a změna č. 1 Územního plánu města Dolní Bousov z roku 2020, „Integrovaná strategie území Obecně prospěšné společnosti pro Český ráj, Strategie komunitně vedeného místního rozvoje MAS Český ráj a Střední Pojizeří na období 2021-2027 a „Strategie území samosprávného obvodu ORP Mladá Boleslav na období 2015 až 2024“. Město Dolní Bousov bylo zařazeno do území ITI ORP Mladá Boleslav. Strategie je nyní ve schvalovacím procesu a město v případě nutnosti bude reagovat na jejich požadavky.

Vzhledem k tomu, že přípravu strategického plánu je vždy nutné provádět v kontextu stávajících strategií a dokumentů na lokální, regionální, národní a mezinárodní úrovni došlo při přípravě strategického plánu města Dolní Bousov k využití mnoha existujících dokumentů. Mezi mnohými je možné jmenovat „Strategii regionálního rozvoje ČR 2021+“, „Strategii Evropa 2030“, „Programový dokument IROP 2021 - 2027“ a „Programový dokument OPŽP 2021 - 2027“.

3.3.3 Organizační zajištění procesu strategického plánování

Samotnou přípravu strategického plánu města je možné vnímat jako počátek procesu, vedoucího k naplnění globálního cíle a definovaných prioritních oblastí a specifických cílů v jednotlivých oblastech.

Při přípravě strategického plánu bylo použito několik dílčích metodických postupů. Jednalo se především o práci se statistickými a dalšími daty, klasifikační a syntetické metody (např. SWOT) nebo porovnání existujících strategií a analýz. Při přípravě návrhové části byly nejdůležitější metodou vlastní průzkumy a řízené rozhovory s významnými subjekty ve městě a s jejich zástupci (starosta, ředitelka školy, místní příspěvkové organizace a spolky apod.)

Na úvodní schůzce mezi zpracovatelem strategického plánu a zástupci města bylo rozhodnuto o metodice a časovém harmonogramu přípravy dokumentu. Na téže schůzce došlo zároveň k vytvoření realizačního týmu, složeného ze zástupců města a zpracovatele (LKA s.r.o.).

Složení realizačního týmu

Pozice	Jméno	Kontakt
Vedoucí týmu zadavatele	Miroslav Boček	starosta@dolni-bousov.cz
Člen týmu zadavatele	Mgr. Kateřina Karnová	skola@zsdb.cz
Člen týmu zadavatele	Ing. Petr Vynikal	p.vynikal@seznam.cz
Člen týmu zadavatele	Ing. Dita Říhová	infocentrum@dolni-bousov.cz
Supervizor	Mgr. Luboš Rambousek	Tel.: + 420 721 125 978 e-mail: rambousek@lka.cz
Expert	Ing. Karolína Benešová	Tel.: +420 770 101 015 e-mail: benesova@lka.cz
Expert	Ing. Michala Horáčková	Tel.: + 420 720 994 484 e-mail: horackova@lka.cz

Strategický plán rozvoje města Dolní Bousov na období 2022 - 2028

V souvislosti s přípravou strategického plánu tak byly v maximální možné míře využívány již existující organizační struktury a nebylo tak nutné vytvářet struktury nové, které by sloužily již pouze tomuto účelu.

4 Vize města a globální cíl

4.1 Vize

Jedním ze základních kamenů při přípravě strategického plánu je výběr vhodné vize. Touto vizí je myšlen stav, který má být v dlouhodobém horizontu při implementaci strategického plánu dosažen. V rámci přípravy strategického plánu rozvoje Dolního Bousova na období 2022 - 2028 byla zvolena následující vize:

„Dolní Bousov - moderní město ráji na dosah“

Cílem moderního města je neustálé zkvalitňování poskytovaných služeb a zohledňování trendů, které zvyšují úroveň a konkurenceschopnost těchto služeb. Ať už se jedná o investice do udržitelného rozvoje, dopravní infrastruktury, životního prostředí, vzdělávání či sociální a zdravotní péče. Důležité zde nejsou tedy pouze samotné investice, ale důraz je kladen především na sledování aktuálních trendů a zavádění nových a efektivnějších řešení.

Ráj na dosah představuje místo pro spokojený život pro místní obyvatele a jeho návštěvníky a zároveň odkazuje na významný potenciál blízkosti Českého ráje. Dále zahrnuje nabídku volnočasových a sportovních aktivit, zázemí pro cestovní ruch či bezpečnost ve městě či zajištění nízké nezaměstnanosti. Město Dolní Bousov vytváří podmínky pro přilákání soukromých investic, příkladem může být poskytování výhodného pronájmu nebytových prostor v majetku města začínajícím podnikatelům. Spokojený život však svým přispěním naplňuje i první cíl, moderní město.

V rámci naplňování této vize bylo stanoveno pět prioritních oblastí, které jsou stěžejními částí tohoto plánu a jsou detailně popsány v následujících kapitolách.

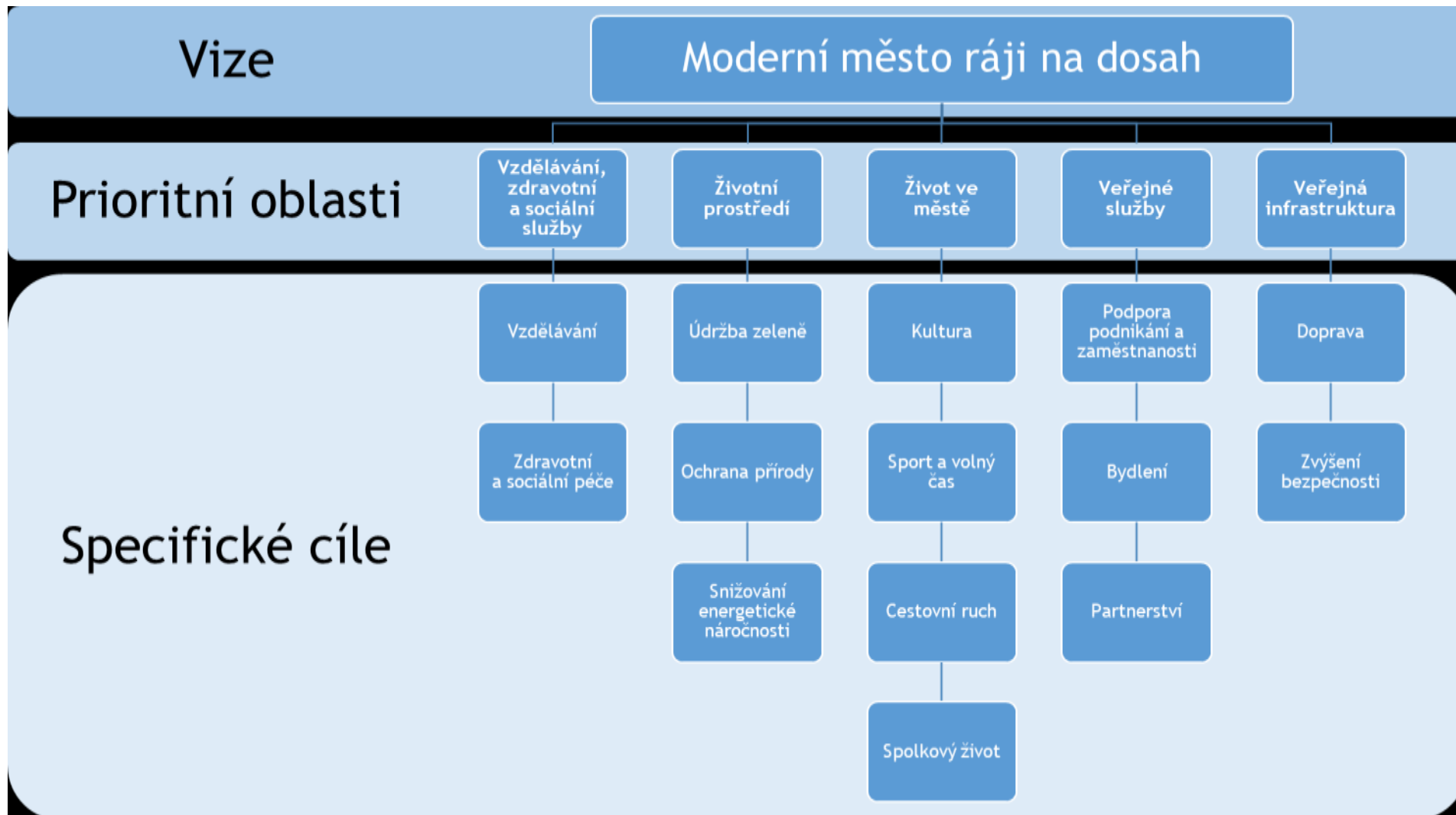
Pro úvodní představení se jedná o:

- Vzdělávání, zdravotní a sociální služby
- Životní prostředí
- Život ve městě
- Veřejné služby

Strategický plán rozvoje města Dolní Bousov na období 2022 - 2028

- Veřejnou infrastrukturu

4.2 Globální cíl



5 Časový rámec strategického plánu

5.1 Platnost

Strategický plán rozvoje města Dolní Bousov představuje základní dokument z oblasti strategického plánování pro období let 2022 - 2028. Navazuje na strategický plán na období 2016 - 2021 a zohledňuje jeho výsledky.

Strategický plán rozvoje města je v souladu s připravovaným programovým obdobím EU pro roky 2021 - 2027 a zároveň je v souladu s rozpočtovým rámcem Evropské unie pro toto sedmileté období.

5.2 Aktualizace

Strategický plán rozvoje města není možné chápat jako neměnný dokument na následující sedmileté období. V průběhu tohoto období bude totiž nutné reflektovat změny jak na centrální úrovni (zásadní změny v zákonech, vývoj hospodářské politiky, aj.), tak na úrovni regionální (demografický vývoj, vzdělanostní struktura kraje, investice do kraje, živelné pohromy aj.).

Z tohoto důvodu se předpokládá, že strategický plán bude průběžně aktualizován. Termín aktualizace není pevně stanoven. Strategický plán však bude aktualizován bezprostředně po vyvstalé potřebě.

Doporučení pro aktualizaci strategického plánu bude předkládáno starostou města na základě předložené zprávy o plnění cílů Strategického plánu.

5.3 Propojení s akčním plánem

Vlastní realizace investičních akcí strategického plánu bude zajištěna prostřednictvím vydávání akčních plánů. První akční plán tvoří přílohu č. 1 tohoto Strategického plánu a byl vypracován na roky 2022 až 2024. Další akční plány budou vydávány v jedno až dvou letých intervalech.

Akční plán bude významně propojen s rozpočtem města a bude vypracován na základě struktury Strategického plánu. Schvalování akčního plánu by tak mělo bezprostředně navazovat na schvalování rozpočtu města.

Krom samotných investic, které budou součástí akčních plánů, bude město aktivními kroky podporovat PO a jednotlivé SC. Některé kroky nevyžadují žádnou investici, pouze aktivní zapojení představitelů města. I přesto, že tento SC, stejně jako několik dalších, nebudou uvedeny v přehledu investic, neznamená to, že nebudou realizovány.

6 Analytická část

Analytická část strategického plánu je rozdělena do dvou základních celků. Prvním je charakteristika města a okolí, která nastiňuje základní obecné faktory a trendy ve městě, ORP a Středočeském kraji. Tyto informace jsou výchozími pro určení předpokládaných trendů, které budou ve sledovaném období město provázet.

Druhou částí je analýza klíčových oblastí, jako je zaměstnanost, školství, životní prostředí a další. Klíčové oblasti shrnují jak aktuální stav, tak trendy z prvního celku kapitoly a velice stručně nastiňuje možná opatření do budoucna.

Oba celky se navzájem prolínají a doplňují a tvoří společný ucelený komplex. Jejich výstupy, aktuální stav a předpoklad vývoje, jsou stěžejní pro návrhovou část cílů na směřování investic.

6.1 Charakteristika města a okolí

Abychom mohli analyzovat a přiblížit si charakteristiku města, je nutné ho nejprve zasadit do kontextu s jeho bezprostředním okolím a s krajem ve kterém leží. Právě komparace a nástin základních faktorů, které jsou v rámci obdobných sídel z obdobných lokalit z velké části homogenní, nám objasní jeho postavení a ukáže předpokládaný vývoj v následujících letech.

Po úvodu, který nás seznamuje s historií města, se dostáváme k charakteristice jednotlivých územních celků. Postupujeme od vyšších k nižším, tj. od Středočeského kraje či ORP Mladá Boleslav k samotnému Dolnímu Bousovu. Blok zakončuje demografický vývoj, opět z pohledu města i jeho okolí.

6.1.1 Historie města

První zmínky o osídlení oblasti Dolního Bousova, dle archeologických nálezů, spadají již do mladší doby kamenné.

Významným milníkem, který je považován za začátek samostatné historie města. První písemné zmínky pocházejí z roku 1360, kdy je uváděna samotná obec - farní ves

Búsov na potoku Klenici, součást panství Michalovice. Roku 1497 je Bousov poprvé uváděn jako městečko přináležející k panství hradu Kost. Roku 1560 získává právo pořádat týdenní trhy a dva výroční jarmarky ročně.

Význam města se v průběhu let a s jednotlivými panovníky měnil. Mezi významná období, kdy město dosahovalo rozkvětu, patří období vlády Lobkoviců, období vlády Černínů po 30 leté válce, dále pak doba národního obrození.

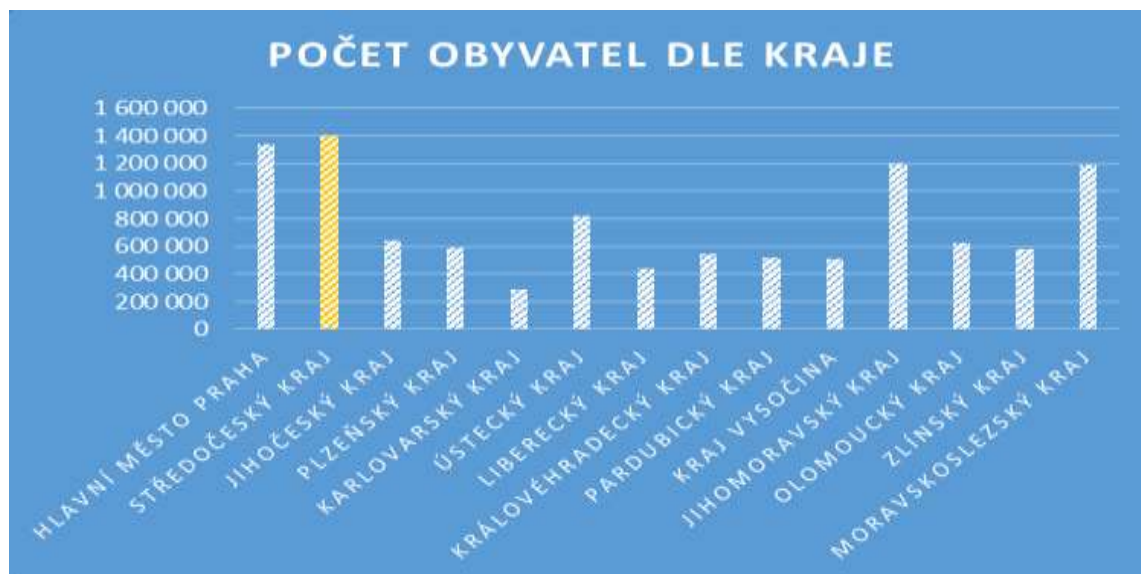
Svůj současný znak získalo město od císaře Rudolfa II. Vyjma znaku dostalo město od císaře i právo pečtit zeleným voskem. Stalo se tomu tak v roce 1600. Vlajka města je využívána od 11. 5. 2006.

6.1.2 Územní charakteristika

Dolní Bousov se nachází ve Středočeském kraji v okrese Mladá Boleslav.

Středočeský kraj je nejlidnatějším, s 1 404 773 obyvateli, a zároveň největším krajem České republiky.

Tabulka 1: Počet obyvatel dle kraje k 30.6.2021



Zdroj: ČSÚ, 2021 (<http://www.czso.cz/>)

V tabulce 2 nalezneme mezikrajské srovnání vybraných ukazatelů, které nám ukazují další postavení kraje v rámci České republiky.

Tabulka 2: Mezikrajské srovnání - vybrané ukazatele, 2020

	Rozloha v km ²	Obce	Obce se statutem města	Počet vydaných stavebních povolení
Česká republika	78 871,0	6 253	602	85 988
Hlavní město Praha	496,2	1	1	3 211
Středočeský kraj	10 928,5	1 144	84	17 589
Jihočeský kraj	10 058,0	624	56	7 036
Plzeňský kraj	7 648,9	501	57	6 685
Karlovarský kraj	3 310,3	134	38	2 267
Ústecký kraj	5 338,6	354	59	4 796
Liberecký kraj	3 163,4	215	39	3 478
Královéhradecký kraj	4 759,0	448	48	4 074
Pardubický kraj	4 519,2	451	38	4 981
Kraj Vysočina	6 795,7	704	33	5 097
Jihomoravský kraj	7 187,8	673	49	9 338
Olomoucký kraj	5 271,5	402	30	4 308
Zlínský kraj	3 963,0	307	30	4 282
Moravskoslezský kraj	5 430,5	300	42	7 868

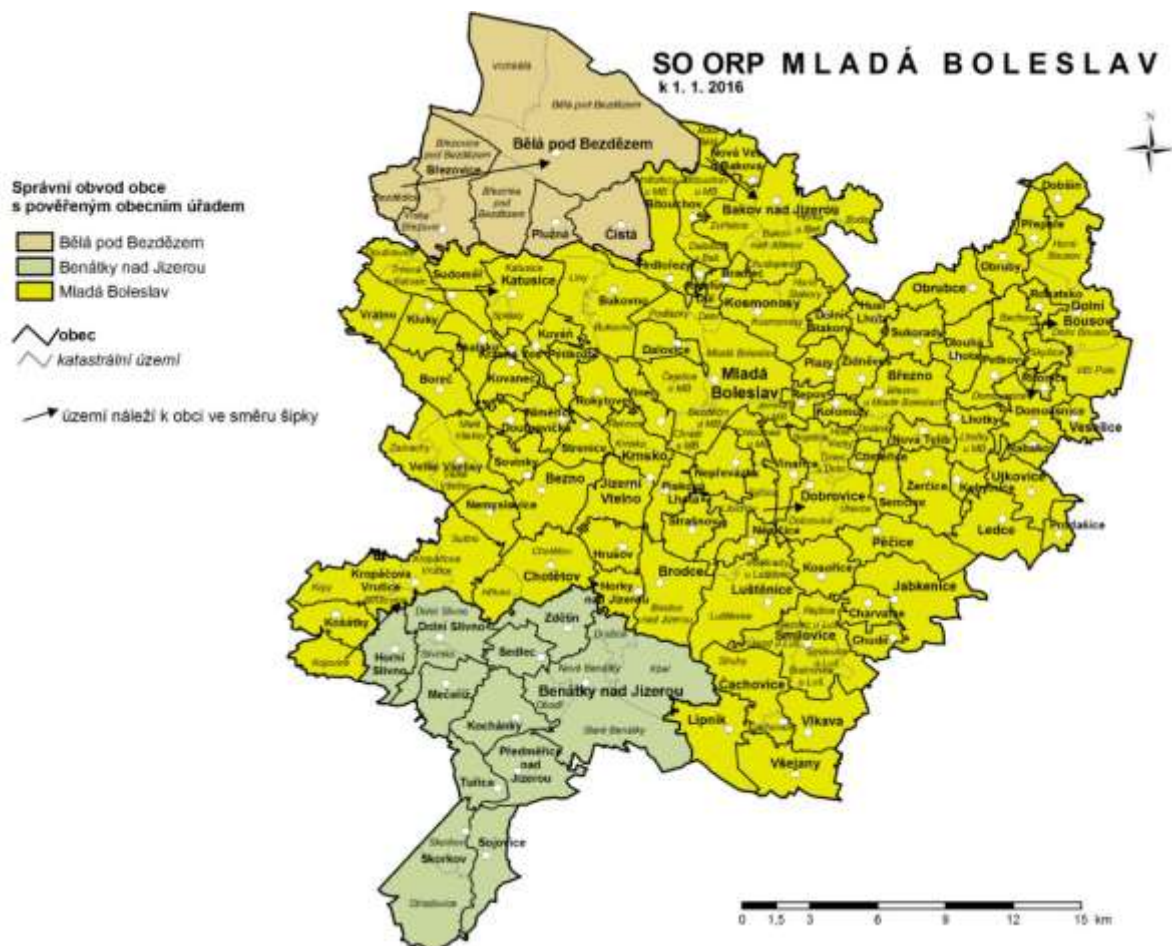
Zdroj: ČSÚ, 2021 (<http://www.czso.cz/>)

Krom již zmíněných dvou „nej“ je z tabulky 2 patrná nejvyšší koncentrace výstavby a zároveň největší počet měst. To nahrává koncentraci ekonomické aktivity, která je především vázána na důležitá sídla a jejich bezprostřední okolí.

Další důležité ukazatele již budou součástí jednotlivých klíčových oblastí, do kterých tematicky náleží, jako je zaměstnanost, či budou dostatečně zahrnuty v části o demografickém vývoji.

Správní obvod Mladá Boleslav leží v severovýchodní části Středočeského kraje. Na své severní hranici sousedí s Libereckým krajem a na východní s Královéhradeckým krajem.

Obrázek 1: ORP Mladá Boleslav



Zdroj: ČSÚ, 2021 (<http://www.czso.cz/>)

Geografická poloha, jak z hlediska bezprostřední blízkosti malebné krajiny Českého ráje, tak z hlediska dostupnosti významných sídel (jak vzdálenosti, tak dopravní obslužnosti), dělá z Dolního Bousova žádanou lokalitu.

Obrázek 2: Dopravní cesty v bezprostředním okolí Dolního Bousova



Zdroj: ŘSD ČR, 2021 (<http://geoportal.rsd.cz/>)

V meziokresním srovnání Středočeského kraje je okres Mladá Boleslav, co se týče rozlohy, třetí největší a čtvrtý největší co do počtu obyvatel. Kompletní přehled je uveden v tabulce č. 3.

Tabulka 3: Meziokresní srovnání - vybrané ukazatele

	Rozloha v km ²	Počet obcí	Počet obyvatel
Benešov	1 474	114	99 742
Beroun	703	85	96 403
Kladno	719	100	166 845
Kolín	747	90	103 932
Kutná Hora	916	88	76 310
Mělník	701	69	109 987
Mladá Boleslav	1 022	120	131 042
Nymburk	846	86	101 539
Praha - východ	754	110	188 939
Praha - západ	580	79	152 285

Příbram	1 562	120	115 236
Rakovník	896	83	55 737

Zdroj: ČSÚ, 2021 (<http://www.czso.cz/>)

V Dolním Bousově, dle posledních dostupných údajů ČSÚ k 31. 12. 2020, žije 2814 obyvatel, což ho řadí, co do počtu obyvatel, mezi největší města v rámci okresu. Město se skládá ze sedmi částí - Bechova, Dolní Bousova, Horní Bousova, Ošťovic, Střehomi, Svobodína a Vlčího Pole.

Vývoj počtu obyvatel a další demografické ukazatele naleznete v kapitole 6.1.3.

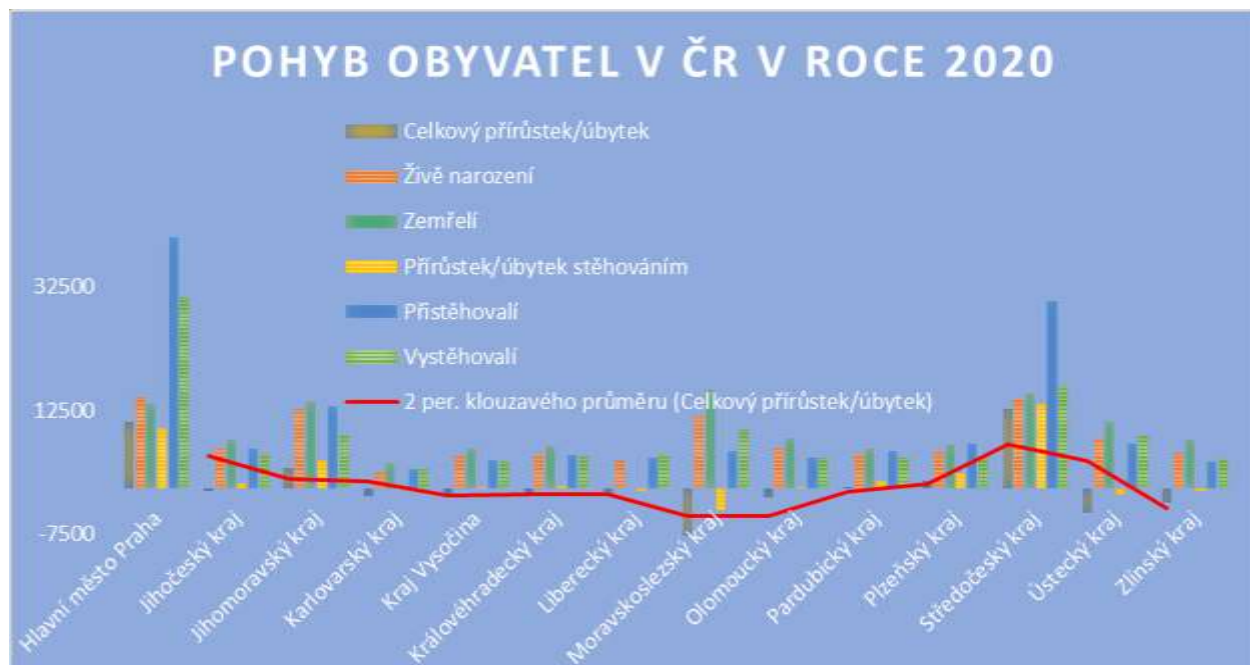
Pro své obyvatele město zajišťuje základní potřeby občanské vybavenosti. Vzdělání je zajišťováno mateřskou a základní školou, která pro své žáky zajišťuje navíc spoustu zájmových kroužků. Nabízí i silnou sportovní infrastrukturu a nepřeborné množství turistického a cyklistického potenciálu díky blízkosti malebné krajiny Českého ráje.

6.1.3 Demografický vývoj ve městě a v regionu

Demografický vývoj ve městě je opět nutno zasadit do kontextu se širším územím na město bezprostředně navazujícím, tedy především krajem. Co do počtu obyvatel je Středočeský kraj největším v rámci republiky a počet obyvatel neustále narůstá. O nárůst se stará jak přirozený, tak především migrační přírůstek.

Celkový pohyb obyvatel v krajích ČR ukazuje graf č. 1. Středočeský kraj měl v roce 2020 největší celkový přírůstek, druhý největší přírůstek mělo Hlavní město Praha.

Graf 1: Pohyb obyvatel v krajích ČR v roce 2020



Zdroj: ČSÚ, 2021 (<http://www.czso.cz/>)

V absolutních číslech za posledních pět let je však Středočeský kraj, co se týče migrační aktivity, nejvyhledávanější destinací. Tuto skutečnost nám dokládá tabulka č. 4. Je zde vidět jasný vývojový trend a zároveň vysoká atraktivita Středočeského kraje.

Tabulka 4: Migrační aktivita v rámci ČR

	2016	2017	2018	2019	2020
Hlavní město Praha	13 059	14 005	14 119	15 645	10 807
Středočeský kraj	12 125	13 813	16 537	15 809	12 856
Jihočeský kraj	948	1 414	1 937	1 950	-532
Plzeňský kraj	1 994	2 187	3 856	5 227	1 142
Karlovarský kraj	-1 055	-1 063	-790	-232	-1 353
Ústecký kraj	-1 473	-297	-291	176	-3 961
Liberecký kraj	997	664	1 056	1 334	-1 214

Strategický plán rozvoje města Dolní Bousov na období 2022 - 2028

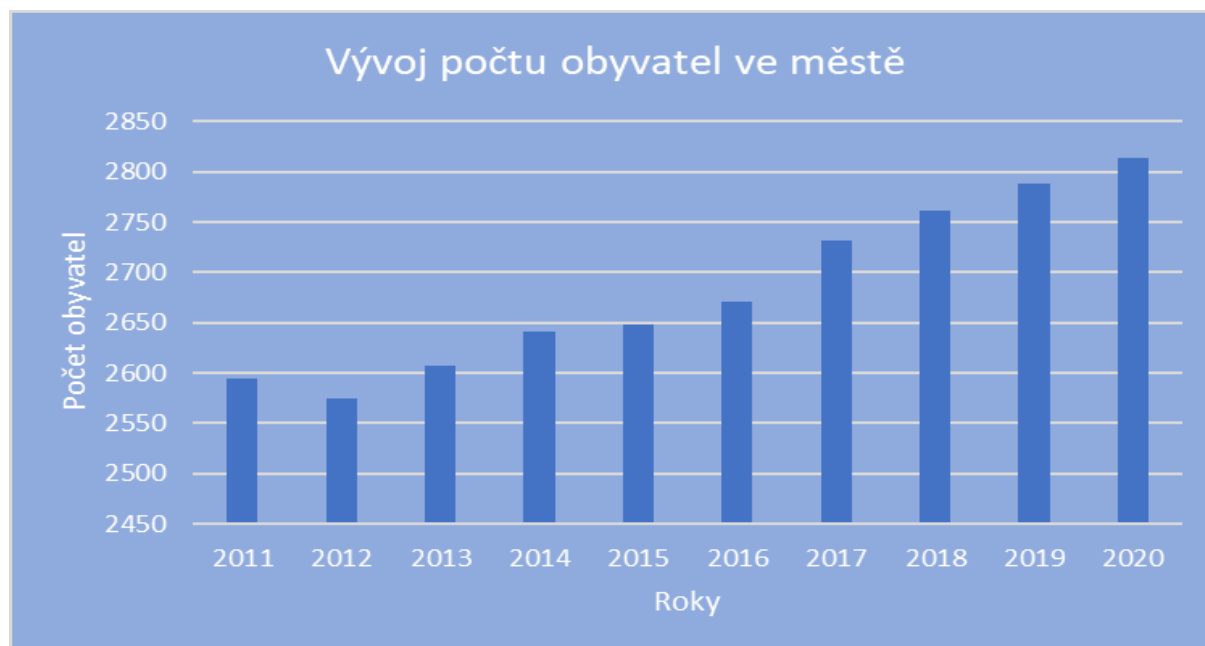
Královéhradecký kraj	-617	285	-68	626	-884
Pardubický kraj	938	1 250	1 979	2 346	194
Kraj Vysočina	-523	-36	358	539	-961
Jihomoravský kraj	3 789	4 395	4 460	4 322	3 338
Olomoucký kraj	-795	-747	-686	-477	-1 493
Zlínský kraj	-978	-642	-135	-366	-2 436
Moravskoslezský kraj	-3 432	-3 993	-2 587	-2 760	-7 705

Zdroj: ČSÚ, 2021 (<http://www.czso.cz/>)

Trend demografického vývoje ve městě je odrazem demografického vývoje Středočeského kraje. Jedná se tedy především o nárůst počtu obyvatelstva díky stěhování, tak i o věkové složení obyvatelstva města a stárnutí populace.

Nárůst počtu obyvatel města za posledních 10 let je pozvolný a až na jednu drobnou výjimku trvalý. Nejedná se o masivní rozšiřování jako v případě ORP v bezprostřední blízkosti Prahy, tj. Brandýs nad Labem - Stará Boleslav, Říčany, Černošice, ale o postupný růst města.

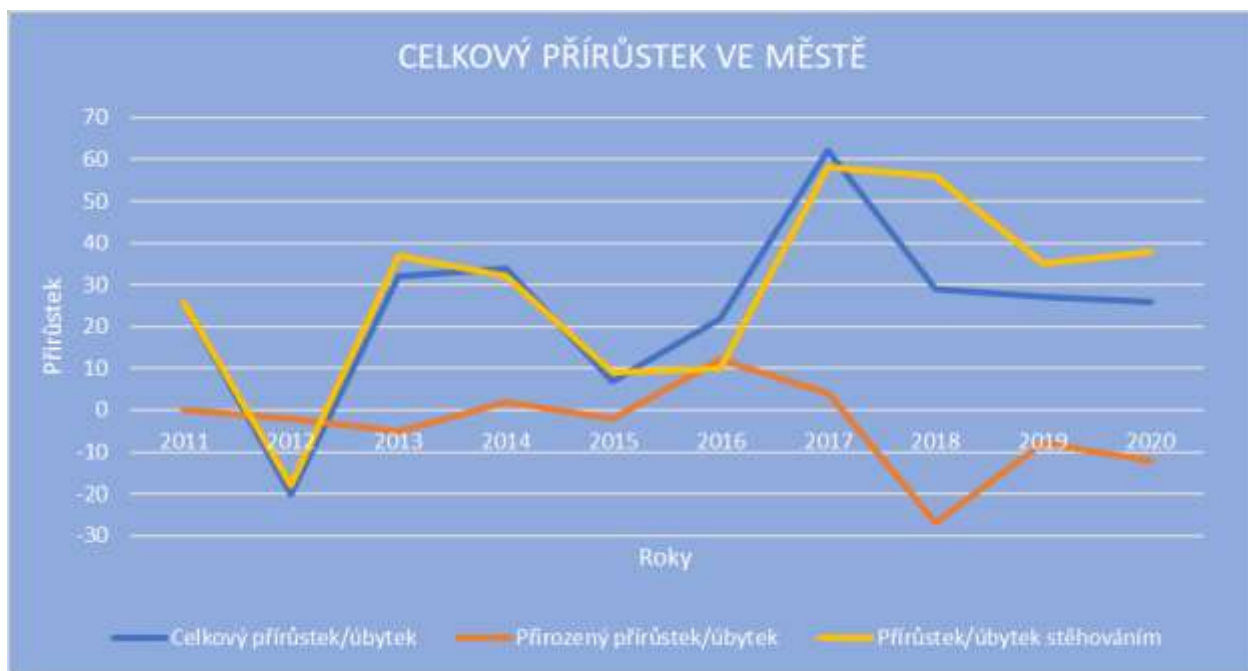
Graf 2: Vývoj počtu obyvatel ve městě



Zdroj: ČSÚ, 2021 (<http://www.czso.cz/>)

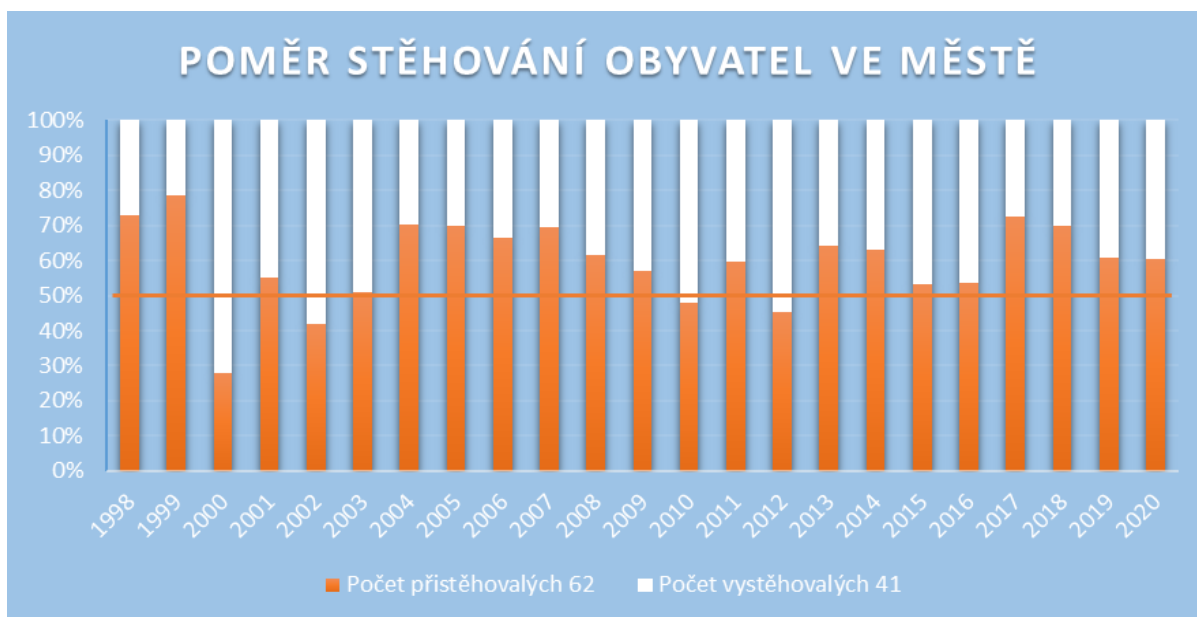
Přírůstek obyvatel ve městě je, jak již bylo zmíněno, stejně jako v případě kraje zapříčiněn migračním přírůstkem. Danou skutečnost dokládá graf č. 3 kde, vyjma roku 2018, hodnoty migračního přírůstku téměř kopírují hodnoty celkového přírůstku. Poměr mezi vystěhovanými a přistěhovanými znázorňuje graf č. 4.

Graf 3: Celkový přírůstek ve městě.



Zdroj: ČSÚ, 2021 (<http://www.czso.cz/>)

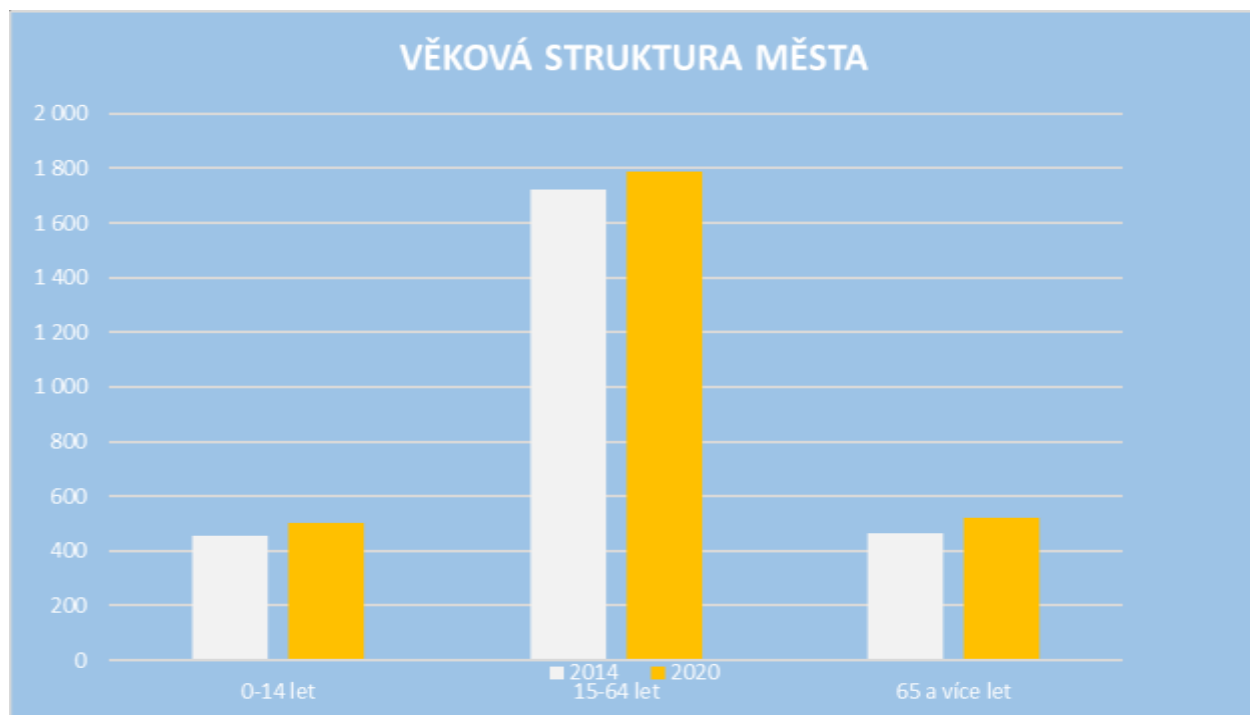
Graf 4: Poměr stěhování obyvatel ve městě



Zdroj1: ČSÚ, 2021 (<http://www.czso.cz/>)

Věková struktura města opět odpovídá krajskému trendu, kdy dochází ke stárnutí obyvatelstva. Snižování produktivní části populace a navyšování postproduktivní části populace je pozvolný proces, který je uveden v grafu č. 5. Ve sledovaném období mírně vzrostl průměrný věk ve městě ze 40,7 na 40,9 let.

Graf 5: Věková struktura města.



Zdroj2: ČSÚ, 2021 (<http://www.czso.cz/>)

Proces demografického stárnutí můžeme charakterizovat i pomocí indexu stáří, který vyjadřuje, kolik je v populaci obyvatel ve věku 65 let a více na 100 dětí ve věku 0-14 let. Zde vycházíme z údajů za ORP Mladá Boleslav, kde byl index stáří v roce 2000 v hodnotě 80,3 oproti hodnotě 112,7 v roce 2020.

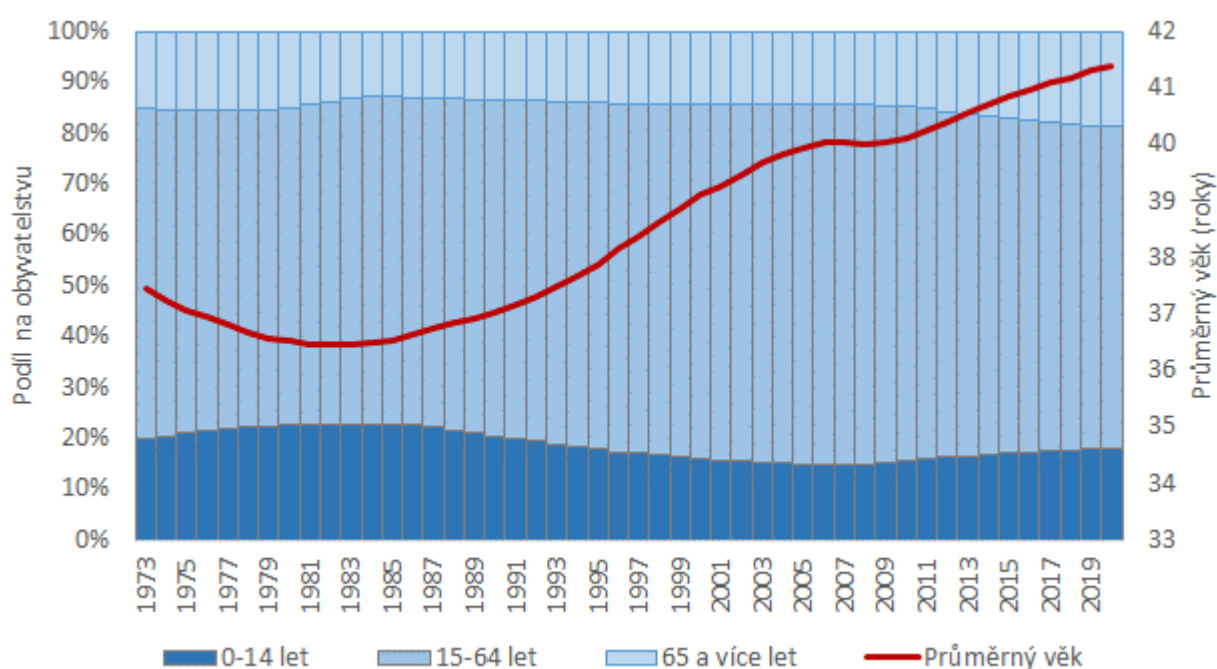
6.1.4 Predikce demografického vývoje do roku 2028

Na základě uvedených dat, trendů a dalších faktorů lze tedy očekávat, že nadcházející demografický vývoj v Dolním Bousově bude velmi podobný současnému trendu města i Středočeského kraje. Nadále bude docházet k nárůstu obyvatel města, ačkoliv pomaleji než tomu bylo doposud. Predikce odhaduje nárůst okolo 30 nových obyvatel ročně a bude se jednat především o migrační přírůstek.

I přesto by to mělo být nadále součástí nejvyšší dynamiky růstu v rámci krajů ČR. To bude zapříčiněno především stěhováním do kraje (příjmy v domácnostech, průměrná mzda i medián jsou po hlavním městě Praze druhé nejvyšší v ČR).

Prodlužující se doba života a nízká porodnost, budou mít za následek neustálé stárnutí obyvatelstva a zvyšování počtu obyvatel v postproduktivním věku. I zde se očekává, že trend ve městě bude kopírovat trend v celém kraji. Tato skutečnost je znázorněna v grafu č. 6.

Graf 6: Věková struktura Středočeského kraje



Zdroj: ČSÚ, 2021 (<http://www.czso.cz/>)

6.2 Klíčové oblasti

Textová část jednotlivých klíčových oblastí je strukturována do dvou částí. V úvodu je stručně popsán aktuální stav dané oblasti a následují stručná a obecná doporučení na zlepšení a možné dopady těchto doporučených aktivit. Informace z této části jsou východiskem pro návrhovou část, která se již zaměřuje na konkrétní specifické cíle a aktivními opatřeními se snaží zhodnotit možnosti, které jsou v této části nastíněny.

Jednotlivé klíčové oblasti se navzájem prolínají a multiplikují své výstupy, není tedy žádoucí zaměřit se pouze na jednu oblast a ostatní ignorovat. Přestože jsou klíčové oblasti pro přehlednost rozděleny, stejně jako prioritní oblasti a specifické cíle, je nutné na ně nahlížet jako na celistvý celek a analyzovat dopady jednotlivých aktivit i do přímo či nepřímo dotčených oblastí a na ně následně navázat a dále je rozvíjet.

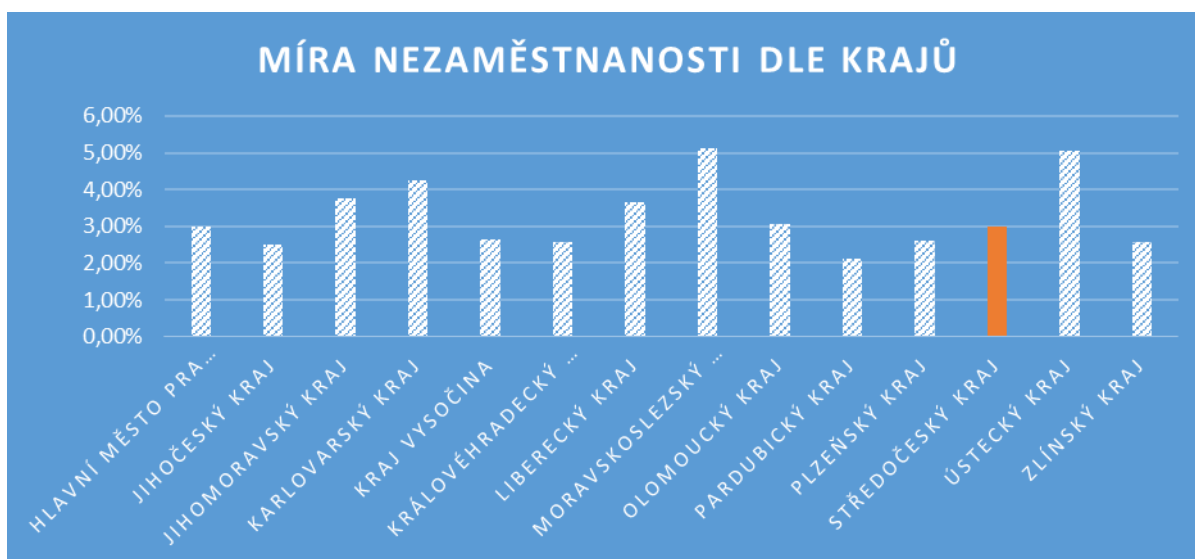
6.2.1 Zaměstnanost

Pro názornější popis situace ve městě, a nastínění vazeb, opět použijeme komparaci s dalšími územními celky. Nezaměstnanost v České republice je k říjnu 2021 v hodnotě 3,4 %. („Na základě dohody s Českým statistickým úřadem Ministerstvo práce a sociálních věcí počínaje lednem 2013 přechází na nový ukazatel registrované nezaměstnanosti v ČR s názvem Podíl nezaměstnaných osob, který vyjadřuje podíl dosažitelných uchazečů o zaměstnání ve věku 15 - 64 let ze všech obyvatel ve stejném věku. Tento ukazatel nahrazuje doposud zveřejňovanou míru registrované nezaměstnanosti, která poměřuje všechny dosažitelné uchazeče o zaměstnání pouze k ekonomicky aktivním osobám.“⁵)

Podíl nezaměstnaných ve Středočeském kraji je však nižší a to 2,98 %. Ve Středočeském kraji patří nezaměstnanost, v mezikrajských srovnáních, dlouhodobě mezi nižší a pohybuje se dlouhodobě pod celorepublikovým průměrem.

⁵ Integrovaný portál MPSV [online]. Dostupné z: http://portal.mpsv.cz/sz/stat/nz/zmena_metodiky

Graf 7: Podíl nezaměstnaných dle krajů (k říjnu 2021)



Zdroj: MPSV, 2021 (<http://portal.mpsv.cz/>)

Nezaměstnanost v okrese Mladá Boleslav je nižší než průměr Středočeského kraje, v hodnotě 2,1 %, a v porovnání s ostatními okresy má po Praze - východ, Praze - západ a Benešovu nejnižší míru nezaměstnanosti.

Graf 8: Podíl nezaměstnaných osob dle okresů (k říjnu 2021)



Zdroj: MPSV, 2021 (<http://portal.mpsv.cz/>)

Podíl nezaměstnaných v samotném Dolním Bousově, k listopadu 2021, činí 2,5 %. Je tak nižší než úroveň kraje i okresu, do kterého spadá.

Zdroj3: MPSV, 2021 (<http://portal.mpsv.cz/>)

V oblasti volných pracovních příležitostí dle klasifikace zaměstnání ve Středočeském kraji převažují především 3 oblasti. Jedná se o skupiny pomocných a nekvalifikovaných pracovníků, provozních pracovníků ve službách a obchodě a řemeslníků a kvalifikovaných výrobců, zpracovatelů, opravářů. Naopak nejmenší nabídka pracovních příležitostí je v klasifikaci příslušníků armády, kvalifikovaných dělníků v zemědělství, lesnictví a příbuzných oborech a mezi zákonodárci, vedoucími a řídicími pracovníky.

Na informace o zaměstnanosti se váže i výdělek za dané zaměstnání, kde se opět ukazuje, proč se počet obyvatel Středních Čech neustále zvyšuje. Průměrná měsíční mzda je v mezikrajském srovnání druhá nejvyšší, po hlavním městě Praze.

Středočeský kraj je i díky vysoké průměrné mzdě, blízkosti Hlavního města Prahy a nízké nezaměstnanosti vyhledávanou destinací. To je podloženo i imigrací do kraje, která však v posledních letech dosahuje nižších hodnot než v letech předchozích.

Ovšem oblasti, které se těší největšími zájmu nových obyvatel, jsou v přímém okolí hlavního města. Dolní Bousov tak patří do druhé oblasti, kde už situace není tak ideální jak by se na první pohled mohlo zdát a v případě absence kroků vedoucích k rozvoji města by tento trend mohl posilovat.

Přesto, že je hodnota nezaměstnanosti nižší než průměr kraje i okresu, tak je nutno k problematice nezaměstnanosti přistupovat aktivně a podílet se opatřeními a aktivitami udržování nízké hodnoty či ještě na snížení. I přesto, že je město v atraktivní lokalitě České republiky, není možné, aby spoléhalo na výhodnou polohu a tím ztrácelo konkurenceschopnost oproti ostatním sídlům. Naopak by se mělo aktivně podílet na tom, aby se vyrovnala produktivnějším částem kraje.

Pro region je důležitá diferencovaná nabídka pracovních míst, té lze dosáhnout vytvářením přijatelných podmínek pro investory a podnikatele, které následně vedou ke snížení nezaměstnanosti a zvýšení diferenciace nabídky pracovních míst. Z kapitoly 6.2.6 vyplývá, že počet ekonomických subjektů v obci má za poslední roky sestupnou tendenci.

Ve městě se nachází několik oblastí či objektů, které se dají považovat za brownfields. Jejich revitalizací a opětovným využíváním k podnikání a zaměstnávání místních obyvatel by se zvýšila atraktivita města nejen pro investory, ale i pro

potenciální zaměstnance. Bohužel zde město naráží na problém vlastnictví objektů, které jsou v rukou soukromých vlastníků a město je tak nemůže samostatně revitalizovat.

Aktivní politika zaměstnanosti je dalším opatřením ke snižování nezaměstnanosti. Pro obyvatele města je kontaktním pracovištěm Úřad práce v Mladé Boleslavi, které nabízí možnosti zprostředkování zaměstnání, státní sociální podporu, hmotnou nouzi, sociální služby a příspěvky na péči a dávky pro osoby se zdravotním postižením. Krom samotného zprostředkování zaměstnání a dalších služeb se může kontaktní pracoviště i aktivně zapojovat do evropských programů, které jsou cíleny především na mladé uchazeče, uchazeče bez praxe a uchazeče předdůchodového věku.

Osoby z ohrožených skupin dlouhodobé nezaměstnanosti mohou najít uplatnění v rámci zaměstnání v oblasti sociálního podnikání. Výstavba a jejich provozování může být podporována jak ze strany města, tak i pomocí dotačních zdrojů.

6.2.2 Školství a vzdělání

Město disponuje silným školským zázemím díky Mateřské škole Dolní Bousov a Základní škole T. G. Masaryka.

Mateřská škola Dolní Bousov nabízí kapacitu 134 dětí, která je v současné chvíli plně naplněna. Děti ve věku od 3 do 6 let jsou rozděleny do 5 tříd.

Stávajícího stavu bylo dosaženo prostřednictvím rekonstrukce MŠ, která zvýšila její kapacitu a reagovala tak na trend poptávky po službách mateřské školy. Rozšíření mateřské školy nebylo však jedinou investicí v posledních letech, dále došlo k zateplení a výměně oken, což má neoddiskutovatelný pozitivní vliv na životní prostředí díky snižování energetické náročnosti.

Základní škola T. G. Masaryka disponuje kompletními třídami od 1. do 9. ročníku. Budova školy prošla celkovou rekonstrukcí spočívající jak v rekonstrukci, tak v zateplení a zlepšení tepelně izolačních vlastností a výměně oken.

Škola se snaží držet trendy moderní výuky, se zaměřením na oblast ICT a interaktivní výuku a disponuje interaktivními tabulemi a učebnicemi. K tomu dopomáhá i pedagogický sbor, který je v současnosti poměrně stabilizovaný.

Výuka probíhá dle ŠVP „Učíme se pro život“, který je neustále aktualizován dle požadavků MŠMT, a především v návaznosti na potřeby žáků a učitelů Základní školy Dolní Bousov tak, aby výuka byla celistvá se zaměřením na všeobecný přehled všech žáků.

Žáci mohou využít během školního roku široké škály zájmových kroužků, mezi které patří například keramika, klub deskových her, čtenářský klub či angličtina. Další kroužky jsou zaměřeny na sportovní aktivity jako florbal, gymnastika, basketbal, pohybové hry a další, pro které představuje zázemí sportovní hala v areálu školy.

Pro obě instituce je pro účely stravování k dispozici školní jídelna, která prošla v letech 2014 a 2015 výraznými změnami. Díky investicím byl zaveden čipový systém, byl pořízen nový konvektomat a došlo k přechodu na zdravou stravu bez konzervantů a polotovarů. V roce 2020 byla zakoupena multifunkční pánev, která celé vaření urychlila, a především snížila ztrátu hmotnosti u masových pokrmů.

Současně je pro MŠ i ZŠ k dispozici školské poradenské centrum, které zajišťuje péči o žáky se speciálně vzdělávacími potřebami. Komunikuje se školskými poradenskými zařízeními, s rodiči a jednotlivými žáky. Cílem školy je zajistit adekvátní péči o tyto žáky s ohledem na jejich poruchu učení a předejít tak případnému selhání těchto žáků. Vzhledem ke spádovosti školy a inkluzi, která byla nastavena MŠMT, tvoří tito žáci poměrně velkou skupinu.

Nejnižší stupeň vzdělání je jednou z nejdůležitějších částí budoucího vývoje žáků a dává jim základ pro jejich budoucí směřování. Z těchto důvodů je klíčové, aby byla úroveň poskytovaného vzdělání na co nejvyšší úrovni. K tomu napomáhají opatření, která směřují jak do investičního rozvoje infrastruktury, tak do zohledňování aktuálních výukových trendů a zvyšování úrovně a dovedností pedagogického sboru.

6.2.3 Kultura, sport a volnočasové aktivity

Možnosti sportovního vyžití jsou pro místní obyvatele i turisty velmi různorodé. K dispozici je víceúčelové sportoviště s umělým povrchem a mantinely, které je určeno k atletice, provozování míčových her (tenis, minikopaná, košíková, odbíjená, nohejbal aj.) a lednímu bruslení (v zimních měsících). V letních měsících je sportoviště propojeno s městským koupalištěm a lze ho využít v průběhu pobytu na

koupališti. Dále se zde nachází fotbalový stadion s tribunou, jehož součástí je i ubytovací zařízení s kapacitou 24 míst pro účely letních soustředění.

Ve městě Dolní Bousov aktivně fungují sportovní kluby a spolky. Florbalový klub (FBK), který spolupracuje s Florbalovou akademií Mladá Boleslav a ZŠ Dolní Bousov, se aktivně účastní zápasů ligy ČFBÚ. Dále pak fotbalový oddíl Dolnobousovský SK, Oddíl stolního tenisu, Sokol Dolní Bousov, Auto moto klub Dolní Bousov, AWK club Dolní Bousov, Junák - svaz skautů a skautek. I přes různorodou nabídku tradičních sportovních aktivit, se potýkáme s chybějícím zastoupením moderních sportů v podobě Skate parku nebo Bike parku. Ty jsou atraktivní zejména pro mládež a mohou sloužit jako účinná prevence proti sociálně-patologickým jevům. Ke zvýšení kvality života mladých rodin s dětmi přispěje vybudování zázemí pro trávení volného času a výstavba infrastruktury netradičních sportů jako jsou squash, bowling nebo inline bruslení, pumptrack. Primárně je nutnost zvýšit informovanost obyvatel města a turistů o komplexní nabídce sportovního zázemí a vyvíjet snahu na zatraktivnění a rekonstrukci těchto sportovišť. Dlouhodobým cílem města je iniciace a podpora volnočasových a mimoškolních aktivit zaměřených zejména na děti a mládež a podpora aktivit neziskových organizací v této oblasti.

V oblasti kultury město aktivně organizuje společenské a kulturní akce, které jsou každoročně hojně navštěvované a jsou schopny zaujmout širší okruh obyvatel (Mikuláš, Bousovské slavnosti, Ples Města, Neckyáda, Dětské dny, posezení se seniory atd ...), ale pro život v obci vnímáme jako neméně důležité (vzdělávací, kulturní význam) - zkusit se zamyslet, jak přilákat více návštěvníků - program, témata, hosté, doplňkové služby, termíny, místo, propagace atd). Prioritou města v oblasti rozvoje kultury je rekonstrukce Sokolovny a uzpůsobení jejího interiéru na kulturní dům, který bude zároveň sloužit jako prostor pro divadelní představení. Další prioritou je rekonstrukce budovy Baráčnické rychty s využitím pro spolkový a kulturní život ve městě.

Prioritou města v této oblasti je aktivní spolupráce při realizaci stávajících kulturních, společenských a sportovních akcí, jejich finanční podpora a propagace. Svou tradici mají akce pro nejmenší - Dětský den, čarodějnice, Mikuláš a dětský karneval, i pro dospělé - Bousovské slavnosti, ples města či Neckyáda, jejichž realizace vyžaduje především finanční podporu města. Svým dílem k tvorbě kulturního dění přispívají

i zájmové spolky. Jedním z nich je spolek s dlouholetou tradicí - Sdružená obec baráčníků, jejímž hlavním krédem je zachování českých tradic a zvyků pro budoucí generace. Zájmové spolky doplňuje Smíšený pěvecký sbor Stojmír a především Sborny dobrovolných hasičů. Na organizaci většiny kulturních akcí se podílí či je sami pořádají právě SDH jednotlivých místních částí (Dolního Bousova, Horního Bousova, Vlčího Pole, Bechova a Svobodína). Vyjma kulturních akcí pořádají tematické akce související s jejich činností - hlavně hasičské soutěže, kterých se aktivně účastní i místní ženy a děti.

Pro rozvoj kulturního života je nutná finanční podpora sportovních a zájmových spolků ze strany města, jejich vzájemná kooperace a zapojení se do realizace společenských akcí a v neposlední řadě udržování a modernizace prostor zájmovými skupinami. Absenci spolkového domu řeší záměr města ve vybudování kulturního prostoru z domu Baráčníků, který v minulosti sloužil právě jako spolkový dům a v současnosti zde působí skauti. Prioritou je získání potřebných finančních prostředků na jeho rekonstrukci a využití jako spolkového domu.

6.2.4 Doprava

Výhodná poloha Dolního Bousova, co se týče dopravy osobním automobilem, nabízí širokou škálu možností pro místní obyvatele z hlediska cestování do významných sídel kraje i České republiky. V následující tabulce je znázorněna doba trvání cesty a vzdálenost k významným vybraným sídlům, která jsou z města dosažitelná pod jednu hodinu jízdy.

Tabulka 5: Dopravní spojení s významnými sídly pro osobní automobily

Cílová destinace	Počet km	Doba trvání
Mladá Boleslav	17,7 km	19 min
Praha	80,5 km	57 min
Nymburk	33,9 km	38 min
Kolín	56,7 km	55 min
Jičín	19,4 km	19 min

Turnov	31,9 km	26 min
Jablonec nad Nisou	48,1 km	35 min
Liberec	50,1 km	36 min
Hradec Králové	66,3 km	56 min

Zdroj: Google maps, (<https://www.google.cz/maps>)

Spojení hromadnou dopravou už bohužel tak příznivé není, vyjma lokalit Mladá Boleslav, která je velice významná pro dojezd obyvatel do zaměstnání a Jičín. To je znázorněno v tabulce č. 6, kde jsou uvedena vybraná sídla, interval k jejich dosažení a typ veřejné dopravy. Vybrána byla významná sídla, do kterých se veřejnou dopravou můžeme dostat do hodiny a půl a současně byla vybrána rychlejší alternativa z možnosti vlak vs. autobus.

Tabulka 6: Dopravní spojení s významnými sídly pomocí veřejné dopravy

Cílová destinace	Typ dopravy	Doba trvání
Mladá Boleslav	vlak / autobus	26 / 30 minut
Praha	autobus	1 hod 17 minut
Nymburk	vlak	1 hod 17 minut
Jičín	autobus	27 minut

Zdroj: IDOS, (<http://jizdnirady.idnes.cz/vlakyautobusymhdvse/spojeni/>)

Kvalitní dopravní spojení, jak osobním automobilem, tak pomocí veřejné dopravy je pro každé město stěžejní. Odráží se v něm jednak celková atraktivita města, tak jeho dostupnost, a přímo tak může ovlivňovat ekonomickou situaci města.

Dostupnost významných sídel je pro osobní automobily vyrážející z Dolního Bousova velice příznivá. Situace v podobě hromadné dopravy je příznivá hlavně z hlediska spojení do Mladé Boleslavi a Jičína. Vlakové spojení je ideální ve směru Mladá Boleslav, naopak pro spoj směrem do Jičína je ideální využít autobusové dopravy. Pro spojení do hlavního města Prahy je nejnázší využít autobus, který nabízí i přímé linky.

Napojení na hlavní dopravní trasy a kvalitní dopravní infrastruktura zmírní dopady osobní automobilové dopravy na životní prostředí, sníží ekologickou zátěž a sníží časy přepravy. Kvalitní silniční infrastruktura může posílit význam města v oblasti.

Pro zvýšení využívání hromadné dopravy je nutné přistoupit ke krokům, které její využití rozšíří. Jedním z nich mohou být nové přímé trasy do významných sídel, intenzifikace využívaných spojů a přehlednost a komfort hromadné dopravy.

Využívání veřejné dopravy je šetrné k životnímu prostředí a v kombinaci s dobrou dostupností do cílových destinací je tak kvalitním řešením k dojíždění do zaměstnání či za volnočasovými aktivitami. Je to jeden z faktorů, který může hovořit pro a proti potenciální nové obyvatelce města. Dobré dopravní spojení, ale není samo o sobě faktorem úspěchu.

Svou úlohu zastává i kvalita zázemí přímo spojená s veřejnou dopravou. Okolí nádraží či zastávek, podoba informačních tabulí či bezpečnostní prvky hrají velice důležitou roli. A je to právě díky kvalitnímu zázemí, proč se řada obyvatel měst uchyluje k používání veřejné dopravy. Opatření k podpoře uvedeného stavu může mít několik podob. Rekultivace okolí nádraží a zastávek je prvním krokem, který zatraktivní používání veřejné dopravy. Rekultivace se může týkat přímého okolí v podobě úprav či vytváření míst s doplňkovou zelení. Apelace a tlak na vlastníka budovy vlakového nádraží a okolí s cílem budovu rekonstruovat a okolí zrekultivovat.

6.2.5 Životní prostředí

Jednou z klíčových oblastí je pro Dolní Bousov i oblast životního prostředí. Město se nepotýká z hlediska životního prostředí se zásadními problémy, a je tak možné hodnotit jeho stav jako dobrý. K tomu napomáhají i výrazné investice do opatření mající pozitivní dopad na životní prostředí realizované v posledních letech.

Mezi základní opatření v oblasti životního prostředí patří nakládání s odpady, snižování energetické náročnosti budov a energetické úspory, výsadba, údržba a revitalizace zeleně, ochrana ovzduší, ochrana přírody a krajiny či zásobování vodou a čištění a odvádění splaškových a znečištěných vod.

Nakládání s odpady je v posledních letech mezi prioritami a zároveň silnými stránkami města.

Pro občany Dolního Bousova, včetně všech místních částí, byla v roce 2013 otevřena kompostárna. Do kompostárny jsou přijímány odpady jako zemina, biologicky rozložitelný odpad, větve, listí či tráva. Město také investovalo i do navýšení kapacity kompostárny a pořízení nové techniky

Od roku 2013 město disponuje sběrným dvorem. Ten je pro potřeby jeho obyvatel a obyvatel všech místních částí k dispozici zdarma. Na sběrný dvůr jsou přijímány různé druhy odpadů, jako je například nábytek a další objemné odpady, kovové odpady, stavební odpady, spotřební chemikálie, upotřebené oleje a další. Stejně jako v případě kompostárny město investovalo i do techniky a navýšení kapacity sběrného dvora.

Z hlediska úrovně znečištění ovzduší patří město, stejně jako oblast, která ho obklopuje, k místům s poměrně dobrou kvalitou ovzduší. Nejvýznamnějším znečišťovatelem ovzduší ve městě je doprava. Konkrétně benzopyren, který vzniká jako produkt nedokonalého spalování především z automobilové dopravy ze vznětových motorů a má karcinogenní účinky. Na znečišťování ovzduší se významně podílí i lokální topení tuhými palivy.

Další negativní produkt, nejen dopravy, je polétavý prach frakce PM₁₀ (částice do velikosti 10 mikronů = 10⁻⁵ m), který na sebe váže mnohé nebezpečné látky, které se dostávají do dýchacího ústrojí a mají negativní vliv na zdravotní stav. Imisní limit (μg.m⁻³) je na hodnotě 40, pro Dolní Bousov dosahuje hodnoty 24, čím potvrzuje dobrou situaci ve městě.

Nelze však spoléhat na současný stav a je nutno neustále činit opatření pro, minimálně, udržení současných hodnot. I z tohoto důvodu město investovalo do snížení prašnosti ve městě pořízením samosběrného vozu.

Snižování energetické náročnosti budov a energetické úspory jsou též, jako již výše zmíněná opatření, zásadními trendy ve vývoji města v posledních letech. Město neustále investuje do snižování energetické náročnosti veřejných budov. V rámci několika posledních let došlo k zateplení, výměně oken, a snížení energetické náročnosti např. mateřské školy, základní školy, úřadu, sokolovny či zdravotního střediska.

Stejně tak město každoročně vyhledává takového dodavatele energií, který mu zajistí nejvýhodnější podmínky.

Město je vybaveno veškerými inženýrskými sítěmi - vodovod, kanalizace, plynovod. Odpadní vody jsou likvidovány na ČOV Dolní Bousov.

Poslední, ne však nejméně důležitou kapitolou, je péče o zeleň a současně o pořádek ve městě. Péče o zeleň je neustálý proces, stejně tak jako péče a rekultivace veřejných prostranství. Současný stav zeleně ve městě je dá se říct neutrální. Péče probíhá, ale pro zvýšení atraktivity je potřeba intenzivnější úsilí, především v bytové zástavbě, na veřejných prostranstvích a v případě památných stromů či alejí. Pro zlepšení péče o zeleň město přijmulo nového pracovníka se specializací na veřejnou zeleň.

Důraz města na udržitelný a zodpovědný rozvoj je neoddiskutovatelný a v nastalém trendu by mělo pokračovat i v následujících letech. V rámci města je již velká část opatření realizována a pozornost by měla být více zaměřena na ostatní městské části, kde je potřeba zajistit především spolehlivý odvod odpadních vod a plynofikaci.

Kromě investic je nutné pracovat se samotnými občany. Pomocí osvěty a vysvětlení negativních dopadů na životní prostředí je více zapojit do jednotlivých opatření vyjmenovaných výše, především do třídění odpadu.

Významným počinem, co se týče jak životního prostředí, tak cestovního ruchu, může být využití přírodního potenciálu, který oblast nabízí a budování pěších či naučných stezek.

Potenciální perspektivní oblastí rozvoje města je elektromobilita, se kterou nesouvisí pouze elektromobily jako takové, ale celý směr, kterým by se lidstvo mohlo vydat v rámci boji s globálními klimatickými změnami, znečišťováním ovzduší a docházením zásob fosilních paliv. Elektromobilita je také nedílnou součástí rozvoje inteligentních energetických sítí budoucnosti a Město by se na tuto skutečnost mělo postupně připravovat.

6.2.6 Služby, obchod a průmysl

Počet registrovaných ekonomických subjektů, i těch se zjištěnou ekonomickou aktivitou, začal pomalu růst. Tento trend je znázorněn v tabulce č. 7. Největší nárůst zaznamenává odvětví specializované stavební činnosti a velkoobchod, maloobchod a opravy motorových vozidel. Naopak velký pokles můžeme vidět v odvětví ostatních finančních činností.

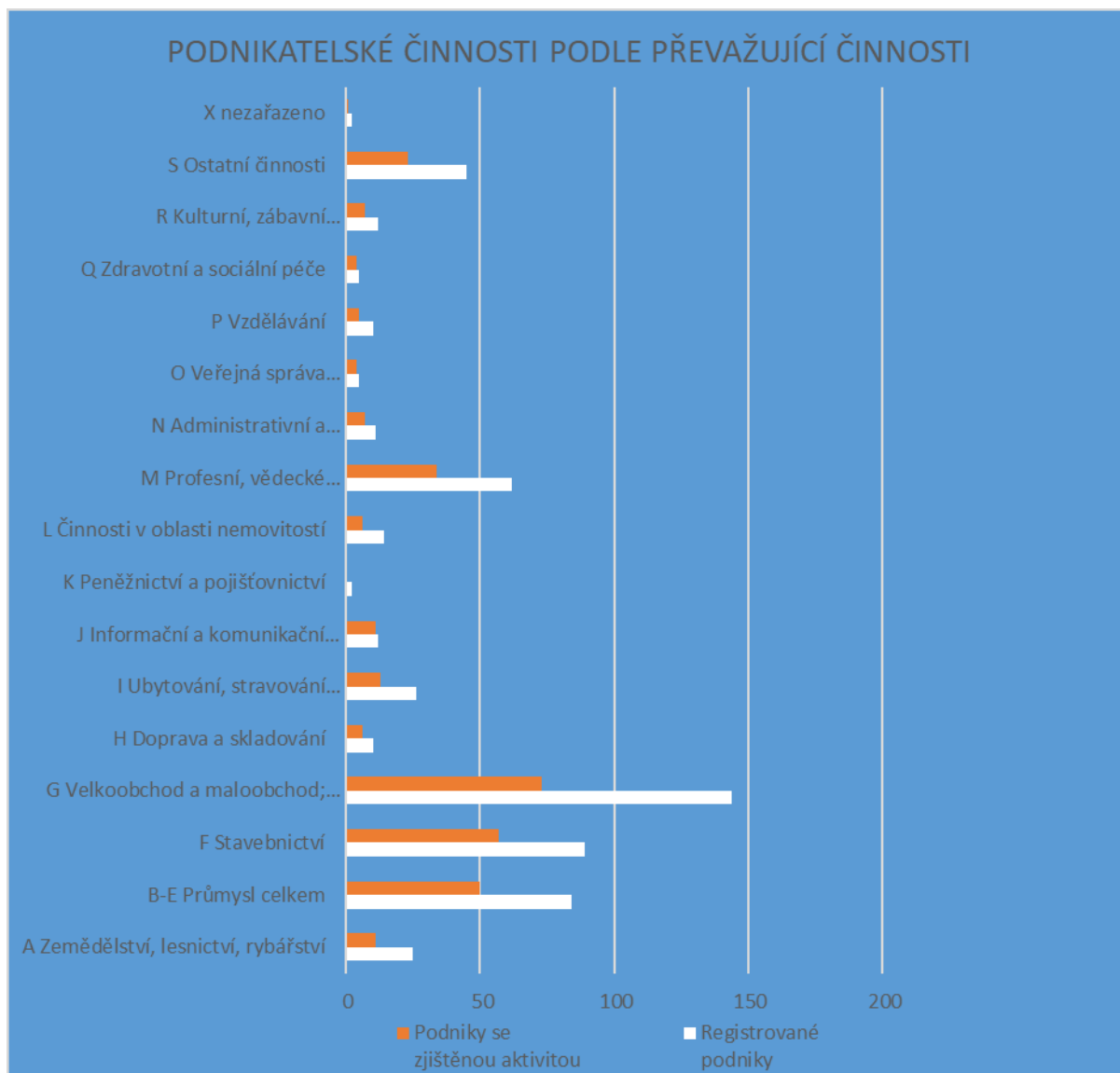
Tabulka 7: Ekonomické subjekty podle odvětví (NACE) ve městě

	Registrované subjekty				Sub se zjištěnou aktivitou			
	2017	2018	2019	2020	2017	2018	2019	2020
Ekonomické subjekty celkem	537	547	552	568	281	285	288	312
Maloobchod, kromě motorových vozidel	70	80	80	80	30	37	39	39
Specializované stavební činnosti	49	49	51	59	29	29	32	37
Výroba kovových konstrukcí a kovodělných výrobků, kromě strojů a zařízení	29	28	30	32	14	13	13	15
Velkoobchod, kromě motorových vozidel	52	46	45	36	24	21	19	15
Výstavba budov	30	30	30	29	20	21	20	19
Ostatní finanční činnosti	10	9	2	2	1	1	0	0
Velkoobchod, maloobchod a opravy motorových vozidel	24	25	26	28	15	17	32	19
Poskytování ostatních osobních služeb	24	24	26	26	15	16	17	18

Zdroj: ČSÚ, 2021 (<https://vdb.czso.cz/>)

Dle podnikatelské činnosti ve městě dominuje maloobchod následovaný stavebnictvím.

Tabulka 8: Podnikatelské činnosti ve městě podle převažující činnosti



Zdroj: ČSÚ, 2021 (<http://vdb.czso.cz/>)

V rámci 568 registrovaných podnikatelských subjektů ve městě se jedná v převážné míře (85 %) o fyzické osoby s minimem či žádnými zaměstnanci.

Tabulka 9: Ekonomické subjekty ve městě dle právní formy

	Registrované podniky	Podniky se zjištěnou aktivitou
Celkem	568	312

Fyzické osoby	482	257
Fyzické osoby podnikající dle živnostenského zákona	466	248
Fyzické osoby podnikající dle jiného než živnostenského zákona	10	9
Zemědělstí podnikatelé	6	3
Právnícké osoby	46	37
Obchodní společnosti	43	35
Akciové společnosti	2	2
Družstva	1	0

Zdroj: ČSÚ, 2021 (<http://vdb.czso.cz/>)

Dolní Bousov se nachází v těsné blízkosti největšího zaměstnavatele v okrese Mladá Boleslav, jímž je ŠKODA AUTO a.s. Obyvatelé Dolního Bousova, kteří mají technické či ekonomické vzdělání, mají tak možnost najít atraktivní zaměstnání v blízkosti svého bydliště. Vysoké uplatnění naleznou též dělnické profese.

Mezi největší zaměstnavatele ve městě patří Josef Svoboda - zemní, výkopové a stavební práce, JAZAKO s. r. o. - kovovýroba, skladování, svařování, DOBOS s. r. o. a VOP Dolní Bousov s. r. o., MPZ Rohatsko. Ovšem většina občanů města dojíždí do práce do Mladé Boleslavi, kde jsou zaměstnání u ŠKODA AUTO a.s.

Z hlediska velikosti podniku je patrné, že podnikatelské subjekty, působící ve městě jsou buď bez zaměstnanců, nebo jen s naprostým minimem nepřekračujícím hodnotu pěti zaměstnanců. Vytváření podmínek pro podnikání je jedním z kroků, které jsou zásadní pro snížení nezaměstnanosti a též ke zvýšení konkurenceschopnosti města a rozvoji ekonomické aktivity.

Zlepšení podmínek pro podnikání je zásadním úkolem v ekonomickém rozvoji města. Kvalitní infrastruktura, kvalifikovaná pracovní síla a přístup veřejné správy jsou faktory, které rozhodují o umístění podnikatelské aktivity.

Zlepšení infrastruktury města též napomáhá ke zlepšení dostupnosti služeb a podnikatelských subjektů v obci. Zkvalitnění místních komunikací a informačních systémů v rámci veřejné dopravy nebo výstavba nových parkovacích ploch, vedoucí ke zlepšení dostupnosti provozoven podnikatelských subjektů, jak z hlediska zákazníků,

tak z hlediska zaměstnanců, napomůže ekonomickému rozvoji. Město tak může těžit ze své polohy, která znásobí výsledný efekt investic do infrastruktury.

Stabilní podnikatelské prostředí s rychlou, efektivně a transparentně fungující veřejnou správou je dalším faktorem pro situování ekonomické aktivity. Jedním z nástrojů, jak kýženého stavu dosáhnout je za pomoci elektronizace veřejné správy a usnadnění podnikatelům (a samozřejmě i občanům), komunikaci s úřady a tím i zkrácení běžných lhůt. Ulehčení administrativní zátěže podnikatelské subjekty zajisté uvítají a odstraní se tím případné překážky, které je brzdí v jejich rozvoji. Stejně tak je důležité zajišťovat transparentnost veřejné správy pomocí pravidelného uveřejňování informací či zapojením obyvatel do budoucího směřování města.

Nástrojů, vedoucích k dosažení příznivého podnikatelského prostředí, je mnoho. Jedná se jak o nástroje přímé komunikace s klientem či o vnitřní řešení. Z hlediska externích služeb se jedná o zavádění prvků eGovernmentu, které klientům, ať jsou to podnikatelé, občané či ostatní subjekty, zjednodušují komunikaci s orgány státní správy, a především šetří čas a náklady spojené s administrativou.

Z hlediska interních procesů se jedná o informačně-komunikační řešení usnadňující komunikaci jak v rámci úřadu, tak s dalšími orgány státní správy v rámci ČR, a to díky propojení a konsolidaci systémů či cloudovému řešení. Na to je navázána i bezpečnost informací, bezpečné sdílení dat a další oblasti ochrany informačně-komunikační infrastruktury.

6.2.7 Cestovní ruch

Cestovní ruch má pro město Dolní Bousov velký význam z hlediska jeho polohy na okraji Českého ráje. Tento potenciál je však minimálně využíván, a to i přesto, že příjemná poloha a dobrá dopravní dostupnost nabízí město jako start či cíl pěších i cyklistických výletů. Značené turistické trasy tak spojují město se zajímavými místy Českého ráje. Hranice stejnojmenné CHKO zároveň prochází vesnickou památkovou zónou Střehom, která by si zasloužila propojení pěší stezkou z Horního Bousov. Nutnou součástí stezky je vybudování podchodu pod komunikací č. 16 nebo pěší lávky nad touto komunikací z Mladé Boleslavi do Jičína, která protíná pěší trasu směrem Horní Bousov - Střehom. Odtud vede značená romantická cesta do půvabného údolí Plakánku a dál - až k hradu Kost. Úsilím města je postupné zkvalitňování a rozšiřování pěších a

cyklistických tras a s nimi souvisejících služeb, zejména pak navázání úzké spolupráce se Sdružením Český ráj.

Město disponuje turistickým informačním centrem, které sídlí v historické budově bývalé fary v těsné blízkosti náměstí. Jeho cílem je poskytovat kompletní informace o regionu, zejména o kulturních památkách, společenských a kulturních akcích, místních spolcích, ale i například o ubytovacích a jiných zařízeních v blízkém okolí. Infocentrum mimo jiné usiluje o propagaci města. Bohužel nabídka služeb pro turisty v oblasti ubytování a stravování je v současné době velice omezená. Jediným komunikačním médiem směrem k potenciálním návštěvníkům města jsou Turistické noviny Český ráj, které slouží jako průvodce sezónní nabídkou v daném regionu. Propagace města probíhá skrze internetové stránky www.mladoboleslavsko.eu a www.cesky-raj.info. Prezentace Dolního Bousova prostřednictvím internetových stránek Infocentra www.infocentrum.dolnibousov.cz a také jeho facebookových stránek. Marketingová strategie města Dolní Bousov je v tomto případě klíčovou aktivitou pro podporu a růst cestovního ruchu.

I přes omezenou nabídku služeb je pro Město klíčová jejich úroveň. Vysoký standard poskytuje například ubytování/palírna v místní části Bechov (Aroma Gold), Buškovský mlýn, Zvonička, Holiday Cafe, Adventure golf Osek, ubytování u Kubečkových v Zahradní ulici. Také naučné stezky či aktivity informačního centra jsou veřejností hodnoceny velice kladně.

Příležitostí by bylo jednotlivé subjekty synergicky provázat, poskytnout výhody pro uživatele služeb tak, aby byli motivováni k využití dalších služeb (např. zvýhodněné vstupné na golf, slevy v kavárně/restauraci či volný vstup na koupaliště).

Z historického hlediska město nabízí mnoho zajímavých kulturních objektů, jako jsou barokní kostel sv. Kateřiny, barokní fara nebo architektonicky zajímavá empírová radnice, která je spolu s Mariánským sloupem dominantou náměstí. Většina v rekonstruované bývalé faře nyní sídlí turistické infocentrum, městská knihovna a galerie. V minulém období došlo k restaurování většiny malých sakrálních staveb, soch a křížků v našem městě a okolí. Za zmínku stojí i památky v místních částech Dolního Bousova a to socha sv. Jana Nepomuckého v Horním Bousově, gotický kostel sv. Šimona a Judy ve Vlčím Poli, nebo vesnická památková zóna středověkého původu

v obci Střehom, která byla místem natáčení mnoha filmových pohádek. Je potřeba zajistit, aby kulturní památky využívaly svůj potenciál ve prospěch rozvoje regionu.

Turisticky zajímavá je historie výroby alkoholu v likérce Dolní Bousov, jejíž počátky sahají až do roku 1834. Potenciál využití místní likérky je především ve vybudování muzea lihovaru a navázání tak spolupráce města s podnikatelským subjektem ve prospěch rozvoje cestovního ruchu.

Pro aktivní návštěvníky města je k dispozici široká paleta sportovního vyžití - výcvik jízdy na koních, městské koupaliště, víceúčelový stadion, tenisové kurty a fotbalový stadion, minigolf. Příznivci adrenalinových sportů mohou zavítat na autokrosově závodiště a motokrosovou trať, případně mohou navštívit Muzeum historických motocyklů Jawa v Rabakově. Záměrem města je vybudování pěších stezek propojujících Dolní Bousov a jeho místní části.

V posledních pěti letech město Dolní Bousov pro své občany a návštěvníky postupně vybudovalo tři naučné stezky - okruhy začínající a končící v Dolním Bousově.

Naučná stezka Okolo Klenice za hrou a poučením je okruh je dlouhý 11 km a začíná a končí u koupaliště v Dolním Bousově (ulice V Lipkách). Provede vás klidnou krajinou Dolního Bousova, Rohatska, Bechova a Svobodína.

Stezka s názvem Krajinou Červenského rybníka je vedena po hrázi Červenského rybníka a jedná se o okruh dlouhý 3,5 km. Projedou zde kočárky a zdatnější cyklisté.

Jako poslední byla vybudována stezka Městem Dolním Bousovem. Čtyřkilometrový okruh začíná i končí u vlakového nádraží v Bousově a je značený jedním směrem. Na osmi panelech jsou připraveny zajímavosti z místní historie, přírody a oblíbená hra pro děti.

Město disponuje nabídkou obchodních i restauračních zařízení, avšak potýká se s nízkou mírou angažovanosti těchto podnikatelských subjektů na fungování a rozvoji města. Nabídka ubytovacího zařízení ve městě a jeho blízkém okolí disponuje velmi nízkou kapacitou a zároveň není schopná oslovit náročnějšího návštěvníka z důvodu relativně nízkého standardu kvality ubytování a s ním souvisejících služeb.

Současné kulturní a společenské akce nejsou atraktivní formou zábavy pro mladší generace. Pomoci by mohla participace zájmových a spolkových klubů na organizaci

a propagaci kulturního dění ve městě. Město by mělo zájem o spolupráci s místními podnikatelskými subjekty na rozvoji města.

6.2.8 Sociální a zdravotní služby

Sociální služby jsou ve městě zastoupeny domem s pečovatelskou službou, jehož kapacita 32 bytů pro 40 klientů, je plně naplněna. Věková kategorie klientů jsou mladší senioři (65 - 80 let) a starší senioři (nad 80 let). Terénní pečovatelská péče není celodenní, ale omezená na čas od 7:00 do 15:00. Kromě toho mohou obyvatelé využít služeb soukromých subjektů, kteří poskytují 24 hodinový provoz.

Město má zájem dále rozšiřovat nabídku sociálních služeb. Plánuje vytvořit v rámci města pracovní pozici „koordinátora“ sociálních služeb, který by zajišťoval/zastřešoval:

- organizaci aktivit ve prospěch seniorů (univerzita 3. věku, zájezdy a představení pro seniory apod.);
- nízkoprahový klub pro mládež.

Nízkoprahový klub je služba fungující především jako prevence rizikového chování. Nízkoprahová zařízení pro děti a mládež, jsou určeny dětem a mládeži, které tráví svůj volný čas touláním na ulici, v partě či jinak neorganizovaně. Navštěvovat je mohou všichni - od jedničkářů z gymnázia přes skejtáky, vyznavače alternativního způsobu života až po "průšviháře". Jsou v podstatě volnočasovou alternativou k různým zájmovým útvarům kroužkům a jiným organizovaným aktivitám.

V místní části Vlčí Pole proběhlo v roce 2017 otevření domu pro seniory soukromým investorem, kde se však dají očekávat finančně náročnější podmínky než v případě městského zařízení.

O zdravotní služby se stará především zdravotní středisko v Zahradní ulici a lékárna. Ve středisku je poskytována široká škála zdravotní péče, od praktických lékařů, dětského lékaře, zubní ordinace, dentální hygienu po chirurgickou ambulanci. Město tak disponuje celou řadou odborníků pro různé oblasti.

Zdravotní služby jsou tak zajištěny, město však čelí problému v podobě důchodového věku některých lékařů a stojí tak před nezbytnou generační výměnou. Je zde velké riziko snížení současné kvality poskytované zdravotní péče v případě nedostatku

mladších doktorů a ekvivalentní náhrady. Pro nové obvodní lékaře se nabízí možnost využití služebního bytu.

Po zajištění dostatečné úrovně sociální péče je nutné vybudování, či výrazné rozšíření, domu s pečovatelskou službou, který dokáže uspokojit poptávku po jeho službách a zajistí potřebnou péči a komfortní bydlení pro ty, kteří to potřebují. Dále pak rozšíření možností na 24 hodinovou péči.

7 Souhrnná SWOT analýza

<p>Silné stránky</p>	<ul style="list-style-type: none"> ❖ Vysoká úroveň vzdělávacích zařízení ❖ Vysoký podíl veřejných budov, které prošly opatřeními vedoucími k energetickým úsporám ❖ Aktivní kroky v oblasti ochrany životního prostředí ❖ Občanská vybavenost města ❖ Kvalitní automobilové spojení do významných okolních sídel ❖ Aktivní vyhledávání a čerpání dotačních prostředků na rozvoj města ❖ Nízká úroveň znečištění ❖ Vysoká aktivita v oblasti prevence před nežádoucími sociálně-patologickými jevy dětí a mládeže ❖ Rozmanitá nabídka volnočasových a sportovních možností
<p>Slabé stránky</p>	<ul style="list-style-type: none"> ❖ Nízká kapacita domu s pečovatelskou službou ❖ Omezená doba poskytování pečovatelské služby ❖ Nutná generační obměna lékařů ❖ Absence kulturního domu ❖ Malý podíl cestovního ruchu ❖ Absence marketingových materiálů k propagaci města a především cestovního ruchu ❖ Absence ubytovacích kapacit

Strategický plán rozvoje města Dolní Bousov na období 2022 - 2028

	<ul style="list-style-type: none"> ❖ Nízká bezpečnost u frekventovaných komunikací ❖ Nedostatek vlastních finančních prostředků na financování veškerých aktivit ❖ Částečná absence inženýrských sítí v místních částech ❖ Každoroční úbytek počtu podnikatelských subjektů ve městě ❖ Absence infrastruktury k provozování netradičních a moderních sportů
Příležitosti	<ul style="list-style-type: none"> ❖ Krajinný potenciál ❖ Koncepce směřování města na delší časové období s jasně definovanými cíli ❖ Zapojení občanů do života ve městě a rozhodovacích procesů ❖ Spolupráce s podnikatelskými subjekty ❖ Provázanost cestovního ruchu s volnočasovými aktivitami ❖ Příliv investorů na základě snížení administrativní zátěže ❖ Strategická poloha města ❖ Vysoká životní úroveň a průměrná mzda v porovnání s ostatními kraji ❖ Spolupráce s městy a sídly obdobného charakteru a velikosti ❖ Propojení cestovního ruchu a péče o životní prostředí ❖ Zvýšení podílu veřejné dopravy
Hrozby	<ul style="list-style-type: none"> ❖ Odliv ekonomicky aktivních obyvatel ❖ Snížení podnikatelských subjektů

- ❖ Přesun ekonomické aktivity
- ❖ Demografické stárnutí obyvatel
- ❖ Nárůst kriminality
- ❖ Růst nezaměstnanosti
- ❖ Absence většího a stabilnějšího zaměstnavatele ve městě
- ❖ Vznik nových ubytoven v centru Města

8 Návrhová část

8.1 Úvod

Návrhová část představuje kombinaci výstupu analytické části a záměrů města na budoucí směřování. Analytická část zachycuje současný stav, podmínky ve městě, prostor pro zlepšení, nedostatky či silné stránky, na kterých je potřeba stavět. Dalším podkladem pro návrhovou část byly konzultace s představiteli města a ostatními subjekty působícími v obci.

Celá kapitola je rozdělena do dvou celků, dle schéma z kapitoly 4.2 Globální cíl. Nejprve je krátce zmíněn tematický okruh, jednotlivé prioritní oblasti, shrnující jak poznatky z analytické části, tak cíle ve směřování města. Prioritní oblasti jsou základními pilíři, na kterých chce město do budoucna stavět a jejichž rozvoj považuje za stěžejní. Následně jsou uvedena již konkrétní opatření, v rámci specifických cílů, k dosažení požadovaného stavu.

Specifické cíle jsou současně podkladem pro vytváření Akčních plánů investic na následující roky, který bude pravidelně aktualizován dle aktuálních potřeb města.

Na návrhovou část je opět nutno pohlížet jako na celek vzájemně se prolínajících aktivit. Mezi jednotlivými specifickými cíli či prioritními oblastmi jsou velice silné synergické vazby. Dochází k prolínání jednotlivých oblastí, ale především k multiplikaci výstupů jednotlivých opatření. Mnohá opatření by šla, z důvodu jejich přímého či nepřímého vlivu, zařadit do vícero specifických cílů. Pro přehlednost jsou však uvedeny v oblastech s největším dopadem či s nejvýraznější návazností na další opatření.

8.2 Prioritní oblasti

8.2.1 Vzdělávání, zdravotní a sociální služby

Z analytické části je patrná vysoká úroveň v oblasti vzdělávání ve městě. Cílem města je udržení vysokého standardu, jak z hlediska infrastruktury, tak učitelského sboru,

a neustálé zkvalitňování poskytovaného vzdělání. Současně též intenzifikovat propojení vzdělávání a kulturního života ve městě.

Sociální služby, především dům s pečovatelskou službou, nedisponují dostatečnou volnou kapacitou. Rozšíření kapacity a vytvoření dalších možností užívání služby je tak jednou z priorit.

Úroveň poskytované zdravotní péče ve městě je přijatelná, ovšem je zde velká hrozba spočívající v nadcházející generační výměně. Cílem je udržení, či lépe zvýšení, současné úrovně zdravotní péče.

SC Vzdělávání

- Vytváření podmínek pro stabilizaci pedagogického sboru základní školy s ohledem na probíhající generační výměnu.
- Doplnění pedagogického sboru o aprobovaného učitele matematiky.
- Udržování kvality a rozšíření školních bytů.
- Podpora a naplňování školních vzdělávacích programů dle koncepce Školního vzdělávacího programu.
- Neustálé doplňování a aktualizace ŠVP v návaznosti na výsledek autoevaluační činnosti školy.
- Inicivace a podpora realizace preventivních programů na školách.
- Využití všech dostupných možností ke spolupráci a rozvoji znalostí a dovedností dětí. Spolupráce s:
 - pedagogicko-psychologickou poradnou v Mladé Boleslavi a Jičíně,
 - odborem sociálně právní ochrany dětí v Mladé Boleslavi,
 - policií ČR.
- Prevence v oblasti závislosti mládeže na cigaretách a alkoholu.
- Prevence šikany a kyberšikany.
- Pravidelná sociometrie v jednotlivých třídách.
- Podpora rozšiřování vzdělávacích aktivit.
- Podpora mimoškolních aktivit mládeže:
 - zájmové kroužky,
 - spolupráce s Florbalovou akademií při 6. ZŠ Mladá Boleslav,
 - dolnobousovský sportovní klub,

Strategický plán rozvoje města Dolní Bousov na období 2022 - 2028

- Junák - svaz skautů a skautek,
- sokol.
- Podporovat využití zázemí školských zařízení ve městě pro celoživotní vzdělání obyvatel.
 - ICT vzdělávání pro seniory.
- Využití školy, informačního centra a knihovny jako vzdělávacích a společenských center města.
- Pořádání divadelních představení žáků pro širokou veřejnost a seniory v sokolovně či v přírodě (jarní zahradě).
- Spolupráce školy s městskou knihovnou:
 - pořádání soutěží Kamarádi knihovny,
 - podpora čtenářské gramotnosti - propojení s ŠVP školy,
 - čtenářský klub.
- Podpora dalšího profesního vzdělávání pedagogických a výchovných pracovníků.
Krátkodobý a dlouhodobý plán vzdělávání pedagogů:
 - zvyšování kvalifikace,
 - zařazování nových trendů a metod ve výuce,
 - podpora jazykové gramotnosti učitelů,
 - rozvoj ICT dovedností.
- Podpora mezinárodních projektů pro děti a mládež.
- Aktivní využití evropských dotací:
 - jazykové kurzy pro žáky i učitele,
 - dovybavení odborných učeben,
 - podpora rozvoje informačních a komunikačních technologií ve školách.
- Pokračující úzká spolupráce se Základní školou T. G. Masaryka.
- Modernizace stavebně-technického stavu budovy základní školy T. G. Masaryka.
 - oprava střechy (krytina),
 - oprava fasády, střechy, a klempířských prvků sportovní haly.
 - rozšíření sportovní haly
 - vytvoření prostor pro polytechnické vzdělávání žáků a s návazností na přírodovědné předměty
 - Nové vybavení sborovny pro pedagogický personál

- Zkvalitnění prostorového a materiálního vybavení základní školy T. G. Masaryka tak, aby svými parametry odpovídala nejméně současným požadavkům na zajištění kvalitní výuky základního školství.
- Podpora neinvestičních aktivit školy.
- Investice do veřejných budov v místních částech:
 - Horní Bousov - škola - využití podkrovních prostor
 - Vlčí Pole - škola - rekonstrukce a vybavení interiéru
 - Bechov - využití prostor stávajícího nájemního bytu
- Modernizace budov a zkvalitnění vybavení vzdělávacích zařízení ve městě:
 - knihovna - bezbariérový přístup (pořízení výtahu) a průběžná údržba.
- V návaznosti na platné hygienické normy zabezpečit patřičnou kvalitu stravovacích zařízení zřízených městem a sloužících pro stravování dětí a mládeže.
- Pokračování investic v rámci zařízení pro stravování dětí a mládeže:
 - chladicí místnost,
 - kotel na polévku,
 - pečící komora na maso.
- Zajištění vzdělávání kuchařek.
- Podporovat zajištění kvalitní výuky a materiální vybavenost vzdělávacích zařízení.
 - vybavenost ICT technikou v mateřské škole - interaktivní tabule v každé třídě.

Realizační výstup SC

- **Zvýšení kvality v oblasti vzdělávání**
- **Rozšíření výukových možností**
- **Přejímání aktuálních výukových trendů a zvyšování úrovně vzdělání absolventů**

- **Aktivní spolupráce s partnery jak z veřejného, tak ze soukromého sektoru**
- **Zvýšení bezpečnosti dětí a mládeže**
- **Prevence a zabránění sociálně-patologických jevů dětí a mládeže**
- **Podpora vzdělávání pedagogů**
- **Možnosti celoživotního vzdělávání**
- **Propojení vzdělávacího a kulturního života ve městě**
- **Zvýšení atraktivity města**

SC Zdravotní a sociální péče

- **Prevence sociálně patologických jevů - příprava a realizace speciálních programů pro děti a mládež, pedagogy a rodiče, se zvláštním důrazem na programy pro rodiny s problémovými dětmi.**
- **Podpora sociálně znevýhodněných dětí, platba zájmových útvarů ve škole - městem či využitím dotačních možností.**
 - **vybudování nízkoprahového zařízení pro děti a mládež.**
- **Za aktivní spolupráce všech poskytovatelů zdravotních a sociálních služeb ve městě udržet a následně rozšířit současný stav zdravotní a sociální péče.**
 - **především generační obměna obvodních lékařů, kteří jsou již na hranici důchodového věku,**
 - **pro nové obvodní lékaře nabídnout služební byt, příspěvek na vybavení ordinace z rozpočtu města,**
 - **pokusit se získávat či obnovit chybějící specializace - např. gynekologie, zubní ambulance, rehabilitace atd. (možnost využít prostory v administrativní budově cukrovaru).**
- **Zaměřit se na možnosti a pravidla čerpání fondů EU a Fondů Středočeského kraje pro neinvestiční projekty v oblasti sociální a zdravotní péče.**
- **Odborná školení zaměstnanců sociálních služeb.**

Strategický plán rozvoje města Dolní Bousov na období 2022 - 2028

- Zahájit a rozvíjet externí spolupráci s Charitou Libošovice a střediskem Spokojený domov Veselá u Mnichova Hradiště v oblasti konzultací zkušeností s poskytováním sociální péče občanům.
 - nabídnout možnosti 24hodinové péče.
- S uživateli zdravotnických zařízení města nadále konzultovat potřeby:
 - modernizací,
 - rozšíření prostorového a materiálního zařízení.
- Aktivní předávání zkušeností a navazování partnerství v oblasti sociální péče
- Údržba domu pečovatelské služby.
- V budoucnu možné vybudování domu pro seniory.

Realizační výstup SC

- **Rozšíření sociální péče**
- **Zvýšení prevence před sociálně-patologickými jevy dětí a mládeže**
- **Udržení, či zvýšení, úrovně poskytované zdravotní péče**
- **Aktivně vyhledávat možnosti spolufinancování projektů z oblasti zdravotní a sociální péče**
- **Rozvíjení spolupráce s partnery**
- **Vybudování domu pro seniory**

Dotační možnosti PO

Ministerstvo pro místní rozvoj

Ministerstvo školství, mládeže a tělovýchovy

Fondy Středočeského kraje

Integrovaný regionální operační program

Operační program Věda, výzkum, vzdělání

Operační program zaměstnanost

8.2.2 Životní prostředí

Město se již vydalo cestou snižování energetické náročnosti veřejných budov, trvale udržitelného rozvoje a realizování opatření pozitivních k životnímu prostředí. V dalším období by chtělo pokračovat stejným směrem a intenzifikovat svou činnost i ve spojení s cestovním ruchem šetrným k životnímu prostředí.

Specifické cíle jsou též zaměřeny na obnovu a výsadbu zeleně, především v zastavěných částech města a podél místních a krajských komunikací.

Dále pak na investice do infrastruktury zvyšující jak životní úroveň obyvatel, tak splňující veškeré normy a pozitivně napomáhající ke zlepšování úrovně životního prostředí. Napomoci má i výrazná osvěta místních obyvatel a ukázky toho, co jednotlivé kroky představují a jaký mají dopad do budoucna.

SC Údržba zeleně

- Údržba veřejné zeleně v bytové zástavbě města:
 - všeobecně.
- Péče, obnova a rozšíření zeleně na veřejných prostranstvích.
- Revitalizace parků a vytvoření atraktivních relaxačních zón.
- Péče, obnova doprovodné zeleně podél komunikací.
- Péče o památné stromy.
- Údržba a obnova ploch veřejné zeleně ve městě a místních částech.
- Údržba a obnova lipové aleje v ulici V Lipkách a Tovární, aleje v ulici Na Hrázi
- Údržba vybudovaných naučných stezek v okolí města
- Revitalizace náhonu v místní části Bechov
- Obnova a osázení polních cest
- Obnova zeleně v lokalitě „Šutrák“

Realizační výstup SC

- Zvýšení podílu zeleně ve městě
- Rozšíření relaxačních ploch
- Údržba a obnova zeleně ve všech částech města
- Zvýšení atraktivity města
- Pozitivní vliv na životní prostředí a na životní úroveň obyvatel města

SC Ochrana přírody

- Zajištění čištění odpadních vod, ve všech městských částech, v souladu s požadavky směrnice EU č. 91/271/EEC.
- Třídění a zpracování organického odpadu kompostováním.
- Rozšíření počtu sběrných míst pro odděleně sbírané složky komunálního odpadu (papír, sklo, plasty, kovy) a tím snížit docházkovou vzdálenost občanů a následné zabezpečení sběrných nádob na veřejných prostranstvích vhodnými boxy (estetické hledisko, ochrana před povětrnostními vlivy, znehodnocení).
- Zajistit dostatečnou osvětu k nakládání s odpady.
 - místní tisk,
 - internetové stránky města,
 - elektronická úřední deska
- Podpora využití obnovitelných a druhotných energetických zdrojů - třídění, sběrný dvůr.
- Snížení znečištění veřejných prostranství.
- Podpora budování naučných stezek zaměřených na životní prostředí a přírodní zajímavosti ve městě a okolí.
- Realizace územních systémů ekologické stability.
- Podpora aktivit v oblasti vzdělávání, výchovy a osvěty v oblasti ochrany přírody a krajiny.
- Podpora aktivit neziskových organizací ve vazbě na rozšíření povědomí o přírodě a v návaznosti na aktivity vedoucí k uchování a ochraně přírody a krajiny.

Strategický plán rozvoje města Dolní Bousov na období 2022 - 2028

- Obnova a ochrana krajinného rázu s podporou environmentálně šetrné turistiky, cestovního ruchu a rekreace.
- Postupně připravit projekty na odkanalizování a čištění odpadních vod v místních částech (Bechov, Svobodín, Vlčí Pole a Horní Bousov).
- Plynofikace místních částí - s ohledem na technické a ekonomické podmínky.
- Rekonstrukce objektů související s vodním hospodářstvím:
 - vybudování záložního vrtu pro zásobování občanů pitnou vodou
 - výměna hlavního přivaděče pitné vody (Střehom - Horní Bousov - Dolní Bousov).
 - vybudování nového vodovodu v místní části Ošťovice
 - obnova městských studní
- Zabezpečit v dostatečné míře a kvalitě zásobování města a místních částí energiemi.

Realizační výstup SC

- **Udržitelný rozvoj ve městě**
- **Snižování negativních vlivů na životní prostředí**
- **Ochrana životního prostředí**
- **Zvýšení životní úrovně ve městě a jeho místních částech**
- **Zvýšení povědomí obyvatel města o negativních vlivech na životní prostředí a dopad těchto negativních vlivů na životní úroveň**
- **Rozvoj turistiky šetrné k životnímu prostředí**
- **Podpora subjektů, soukromých či veřejných, angažující se v otázce ochrany životního prostředí**

SC Snížení energetické náročnosti

- Pokračovat v neustálém trendu vytváření energeticky úsporných opatření.
- Hledání nového dodavatele energie.
 - každoroční průzkum trhu a poptávka.

- Zvýšení povědomí veřejnosti o využívání obnovitelných zdrojů energie a možnostech podpory.

Realizační výstup SC

- Snížení energetické náročnosti veřejných budov
- Zvyšování povědomí občanů o možnosti využití alternativních zdrojů energie
- Zvyšování povědomí občanů o možnostech podpory alternativních zdrojů energie
- Snižování nákladů na dodávky energie

SC Cirkulární hospodářství

- Zabezpečit efektivnější nakládání s odpady a jejich opětovného využití v rámci cirkulárního hospodářství a tím zajištění udržitelného rozvoje.
- Podpora lokální energetiky jako snahy o odklon od fosilních zdrojů (fotovoltaika na střechách městských budov - zdroj elektřiny či teplé vody, zpracování biomasy - bioplyn)

Realizační výstup SC

- Rozvoj cirkulárního hospodářství
- Podpora lokální energetiky

Dotační možnosti PO

Národní program životní prostředí

Ministerstvo zemědělství

Fondy Středočeského kraje

Operační program Životní prostředí

Integrovaný regionální operační program

8.2.3 Život ve městě

Město se aktivními kroky podílí na organizaci kulturních a společenských akcí. Cílem je zvýšení atraktivity těchto akcí a zvýšení návštěvnosti, stejně jako pořádání nových akcí, které by mohly zaujmout širší okruh obyvatel města a širokého okolí. Kooperace s různými, ať veřejnými nebo soukromými subjekty bude stěžejní v přípravě akcí a zvýší tak možnost toho, že se z akce stane tradice.

Současně město nepoleví v podpoře místních spolků a zájmových sdružení a bude nadále významným partnerem.

Volnočasová, a především sportovní, infrastruktura vyžaduje neustálou péči a rozvoj. Na tyto aktivity klade město velký důraz, ve spolupráci s oblastmi v rámci cestovního ruchu, a je připraveno nabídnout obyvatelům i návštěvníkům širokou škálu aktivit včetně neobvyklých a poměrně mladých sportů. Město nebude cílit pouze na sportovní aktivity, ale chce rozvíjet i volnočasové možnosti pro všechny věkové skupiny, ať už samo, nebo ve spolupráci s ostatními organizacemi a subjekty.

Cestovní ruch, jeho infrastruktura a propagace, se jeví jako výrazná slabina. Cílem plánovacího období je výrazné zvýšení návštěvníků města a ve spolupráci se soukromými subjekty zajištění dostatečné nabídky ubytovacích zařízení.

Nápomocnými, k dosažení jednotlivých cílů, budou dotační tituly. Město se, krom aktivního vyhledávání zdrojů financování, bude výrazněji zaměřovat na propagaci a nabídku různorodých činností.

SC Kultura

- Realizace tradičních společenských, kulturních a sportovních akcí
- Realizace nových společenských, kulturních a sportovních akcí.
- Rozšiřování a zkvalitňování spektra činnosti Kulturního a informačního střediska Dolní Bousov.
 - vybudování krytého jeviště vč. zázemí pro realizaci vystoupení v zahradě městské knihovny

Strategický plán rozvoje města Dolní Bousov na období 2022 - 2028

- přístavba výtahu ke knihovně za účelem zpřístupnění služeb knihovny a kulturních akcí pořádaných knihovnou seniorům a hůře pohyblivým občanům.
- udržování nadstandardní a vysoké kvality spolupráce mezi knihovnou a školou.
- Rekonstrukce budovy sokolovny na kulturně-společenské centrum.
- Uzpůsobení interiéru sokolovny pro splnění požadavků na kulturní dům.
- Rekonstrukce budovy Baráčnické rychty na spolkový dům
- Podpora programů pro mládež a seniory, více kulturních a společenských akcí pro všechny vrstvy obyvatel
- Finanční podpora zájmových útvarů, organizace dětských dnů a dalších akcí jako například každoroční Mikuláš a Bousovské slavnosti
- Oprava a obnova kulturních památek ve vlastnictví města

Realizační výstup SC

- Udržování tradičních kulturních akcí
- Zvyšování úrovně tradičních kulturních akcí
- Vytváření a rozvoj partnerství
- Zakládání nových tradic
- Pořádání občasných akcí
- Zvýšení povědomí občanů o možnostech kulturního vyžití ve městě
- Vybudování kulturně-společenského centra
- Podpora pořadatelů, zájmových sdružení a dalších subjektů, pořádajících kulturní a společenské akce
- Rozšíření zázemí pro spolky v podobě spolkového domu

SC Sport a volný čas

- Zkvalitnění venkovních sportovišť města užívaných pro výuku tělesné výchovy a mimoškolní aktivity dětí.

- Podporovat akce pro děti a mládež.
 - iniciace a podpora volnočasových a mimoškolních aktivit zaměřených zejména na děti a mládež,
 - přírodovědný kroužek - podpora aktivit kroužku a péče o městské úly.
 - podpora aktivit neziskových organizací zaměřených na vytváření podmínek pro zkvalitnění volnočasových aktivit dětí a mládeže.
 - Čtenářský klub (financován městem a částečně prostředky z EU, zachovat aktivní vyhledávání evropských dotačních programů).
 - podpora fungování lukostřeleckého oddílu se zaměřením na mládež
- Vytváření komplexní nabídky možností využití sportovišť občany města a provedení informační kampaně mezi veřejností.
- Zajistit kvalitní a širokou prezentaci nabídky volnočasových aktivit ve městě.
- Zkvalitnění, rekonstrukce a rozšíření sportovně-rekreačních a kulturních zařízení ve vlastnictví města.
 - Odpočinková zóna včetně in-line dráhy, mobiliáře a veřejné zeleně
 - rekonstrukce koupaliště a rozšíření zázemí včetně výstavby sociálních zařízení, šaten a technického zázemí areálu.
- Budování sportovišť pro netradiční sportovní aktivity mládeže jako účinnou prevenci proti sociálně-patologickým jevům.
 - skatepark,
 - bike park pro horská kola, koloběžky
- Výstavba infrastruktury pro rodiny s dětmi, vytvoření kvalitního technického, prostorového a materiálního zázemí pro trávení volného času.
 - dětská hřiště v lokalitách výstavby RD v Dolním Bousově a jeho místních částech,
 - vybudování mateřského centra.
- Udržování a zlepšování technického stavu sportovišť a budov sloužící sportu.
 - Pravidelné revize.
- Podpora aktivit zaměřených na výstavbu infrastruktury netradičních sportů.
 - in-line bruslení,
 - bowling,

Strategický plán rozvoje města Dolní Bousov na období 2022 - 2028

- squash,
- pétanque,
- skatepark/bump park.
- Aktivní vyhledávání dotačních titulů k zajištění aktivit vedoucích k naplňování cílů v oblasti rozvoje sportovních a volnočasových aktivit.
- Zajištění pravidelné informovanosti o grantových programech a možnostech financování akcí zaměřených na rozvoj volného času obyvatel města.
- Propojení místních částí Bechov, Svobodín, obce Rohatsko a města Dolní Bousov cyklostezkou.
- Propojení místní části Vlčí Pole a města Dolní Bousov cyklostezkou.
- Propojení místní části Horní Bousov a města Dolní Bousov cyklostezkou.
- Údržba, popř. rozšíření sportovní haly.
- Rozšíření technického zázemí pro mládež na fotbalovém stadionu včetně kabin.
- Vybudování hřiště s umělou trávou.

Realizační výstup SC

- **Zkvalitnění současných sportovišť**
- **Budování nových sportovišť pro širokou škálu sportů**
- **Zvýšení povědomí o možnosti volnočasových aktivit pro místní obyvatele, obyvatele spádových obcí či turisty**
- **Propojení volnočasových aktivit a cestovního ruchu**
- **Zvýšení podílu aktivního volného času všech věkových skupin**
- **Reakce na přání obyvatel z hlediska chybějících volnočasových aktivit**
- **Zvýšení atraktivity města**
- **Zvýšení cestovního ruchu a návštěvnosti města**
- **Zvýšení bezpečnosti sportovišť**
- **Vybudování mateřského centra**

SC Cestovní ruch

- Zapojení se do aktivit Sdružení Český ráj:
 - zejména v oblasti rozvoje cestovního ruchu mimo centrální oblasti Českého ráje,
 - komunikace převážně přes infocentrum,
 - výměna zkušeností.
- Vytvoření platformy spolupráce všech subjektů zainteresovaných na rozvoji cestovního ruchu.
 - podnikatelé,
 - veřejný sektor,
 - neziskový sektor.
- Vytvoření marketinkové studie rozvoje cestovního ruchu.
- Ve spolupráci se subjekty působícími v cestovním ruchu provádět průzkumy mezi návštěvníky.
 - následně na základě získané zpětné vazby cílit investice a aktivity pro získání požadovaného standardu a dosažení spokojenosti cílové skupiny.
- Směřování aktivit k řešení nedostatečné úrovně a kapacity ubytovacích a stravovacích zařízení.
- Zkvalitnit internetovou prezentaci.
 - Komplexní nabídka aktivit pro CR.
- Naplnění databáze v GoObec:
 - ŽP,
 - památky,
 - aktualizace a doplnění všech pasportů.
- Spolupráce s likérkou na muzeu lihovaru.
- Pravidelná aktualizace internetových stránek infocentra s aktuální nabídkou kulturních i sportovních akcí.
- Využití historie, tradic, událostí spojených s městem a jiných zajímavostí pro propagaci města.
- Příprava a realizace komplexního projektu do fondů EU řešící zkvalitnění služeb v ČR.
- Realizace nových pěších naučných tras v návaznosti na turistické cíle v okolí.

- Zkvalitnění zázemí cyklistických a pěších tras o doprovodný mobiliář (informační tabule, kolostavy, odpočinková místa apod.) v návaznosti na další doprovodné služby (restaurace, sportoviště, kavárny apod.) včetně návaznosti na naučné stezky a dané území.
- Péče o kulturní památky, jejich oživení a turistické využití:
 - údržba a opravy nemovitých památek,
 - záchrana ohrožených,
 - využití tradic s památkami spojených.
- Realizace kulturních akcí spojených s historií města:
 - cukrovar, lihovar
 - zachování noci kostelů.
- Iniciace expozic muzea zaměřených na historii města.
- Vytipování a následná postupná realizace aktivit týkající se vzhledu města a okolí ve vztahu k rozvoji cestovního ruchu.
- Realizace produktů a programů zaměřených na kulturní a přírodní zajímavosti města a okolí.
- Vytváření tematických okruhů a naučných stezek městem a okolím ve vztahu ke kulturním a přírodním zajímavostem.
- Propagace přírodních krás a zajímavostí v okolí města:
 - pěší stezky,
 - informační tabule.
- Využití potenciálu vesnické památkové zóny Střehom (po zajištění shody s památkáři).

Realizační výstup SC

- **Zvýšení povědomí o možnostech v oblasti cestovního ruchu**
- **Vytvoření komplexní nabídky pro několikadenní pobyt**
- **Partnerství soukromého a veřejného sektoru**
- **Předávání zkušeností**
- **Zapojení se do aktivit v oblasti cestovního ruchu cílených na Český Ráj**

- **Propojení cestovního ruchu se vzděláváním**
- **Nové marketingové a propagační materiály města**
- **Zvýšení informovanosti o možnostech cestovního ruchu**
- **Zlepšení stavu památek**
- **Podpora turismu šetrného k životnímu prostředí**
- **Propojení kulturního, volnočasového potenciálu s cestovním ruchem**

SC Spolkový život

- Podpora sportovních, zájmových a společenských sdružení, místních spolků, klubů a mládeže.
- Spolupráce na rozvoji sportovních, zájmových a společenských sdružení, místních spolků, klubů a mládeže.
 - předávání zkušeností,
 - kooperace a společné zapojení do příprav akcí,
 - finanční podpora.
- Podpora všech jednotek SDH (ve všech místních částech) a spolupráce s nimi.
- Pokračování v rekonstrukci budovy sokolovny na kulturní dům.
- Rekonstrukce budovy Baráčnické rychty pro spolkovou činnost
- Rekonstrukce budovy bývalého cukrovaru, využití prostor
- Údržba budov sloužící pro potřeby SDH Bechov a Vlčí Pole.
- Vybudování cvičiště pro požární sport ve volnočasovém areálu města.

Realizační výstup SC

- **Aktivní podpora spolků**
- **Vytváření zázemí pro fungování spolků**
- **Vytváření podmínek pro propojování spolků s dětmi a mládeží, spolupráce se školou**

- Investice do infrastruktury sloužící spolkům ve městě i místních částech
- Zvýšení bezpečnosti města podporou SDH

Dotační možnosti PO

Ministerstvo kultury

Ministerstvo pro místní rozvoj

Fondy Středočeského kraje

Ministerstvo vnitra

Ministerstvo školství, mládeže a tělovýchovy

Integrovaný regionální operační program

SC Bezpečnost občanů

- Prevence kriminality vzhledem k vyššímu počtu ubytoven ve Městě a jeho okolí.
- Navázat spolupráci s PČR ve větších městech v okolí.
- Možnost intenzivnější spolupráce v rámci pravidelných obchůzek PČR Mnichovo Hradiště (např. 2x týdně dohled nad dodržováním vyhlášek, kontrola dopravních předpisů).
- Zvýšená péče o problematiku prostor
- Nabídnout prostory pro vybudování služebny PČR

Realizační výstup SC

- Prevence kriminality
- Větší a širší spolupráce s PČR
- Zajistit prostory pro výkon funkce PČR

Dotační možnosti PO

Ministerstvo pro místní rozvoj

Fondy Středočeského kraje

Ministerstvo vnitra

Integrovaný regionální operační program

8.2.4 Veřejné služby

Počet podnikatelských subjektů ve městě každoročně klesá a velká část místních obyvatel za prací dojíždí do větších sídel, především Mladé Boleslavi. V rámci cestování za prací mohou zaměstnanci využít i možností větších sídel v podobě nákupů zboží a služeb. Zvýšení atraktivity pro investory a podnikatelské subjekty, na to navázaný přesun ekonomicky aktivních obyvatel, je dalším z cílů města. K dosažení tohoto cíle napomohou kroky spojené s podporou podnikání, snížení administrativní zátěže a maximální transparentnost veřejného sektoru. Vyjma vytváření přívětivějšího prostředí pro podnikatele a investory bude město aktivními kroky napomáhat ke snižování nezaměstnanosti.

Město se dlouhodobě zapojuje do partnerství s územními celky, sdruženími či městy a obcemi za účelem předávání zkušeností. V plánovaném období budou rozvíjeny a prohlubovány funkční spolupráce, navazovány nové a opouštěny nefungující vazby.

Vyjma lákání investorů město cílí na svůj pozvolný rozvoj. Tedy na přípravu nové zástavby pro rodinné domy a zkvalitnění současných prostor.

SC Podpora podnikání

- Podpořit vznik ubytovací kapacity
- Zkvalitnění stávající ubytovací kapacity v území
- Podpora investičních podnikatelských aktivit v oblasti zkvalitnění základní a doprovodné infrastruktury cestovního ruchu města a okolí.
- Informační systém pro investory.
 - databáze pozemků a objektů vhodných pro podnikání.

Strategický plán rozvoje města Dolní Bousov na období 2022 - 2028

- Maximální využívání dotačních prostředků ČR a EU na výstavbu sítí pro vysokorychlostní internet pro stavby sloužící k podnikání.
- Vytvoření platformy mezi MěÚ a podnikateli pro vzájemnou výměnu informací, konzultaci klíčových problémů a hledání možností vzájemné spolupráce (např. formou programu pravidelných návštěv v podnicích).
- Pořádání dnů otevřených dveří pro žáky škol, kde budou podnikatelé prezentovat postupy a přibližovat zaměstnaní možným budoucím uchazečům.
- Vytvoření pracovní skupiny na podporu podnikání.
- Vytvoření informačního a poradenského zázemí:
 - pro zájemce o podnikání,
 - pro již existující podnikatele,
 - propagace možnosti spolupráce s MAS.
- Zajistit trvalý kontakt mezi městem a místními firmami s cílem vzájemně se informovat o svých plánech do budoucna a o možné spolupráci při získávání veřejných a soukromých zakázek.
- Oslovování místních podnikatelů a společností v rámci vyhlášení výběrových řízení.
- Prezentace území jako oblasti vhodné pro podnikání - budování pozitivní image města.
- Setkávání podnikatelů.
- Pomoc místním podnikatelům při navazování obchodní spolupráce.
- Podnikatelský server.
 - na stránkách města,
 - odkazy na místní podnikatele,
 - informace o dotačních možnostech.
- Výstavba inženýrských sítí v lokalitách určených pro rozvoj podnikání.
- Zapojení se do aktivní politiky zaměstnanosti pomocí evropských dotačních programů

Realizační výstup SC

- **Vznik dostatečné ubytovací kapacity**

- Zlepšení komunikace s investory
- Snížení administrativní zátěže
- Maximální možnosti pokrytí vysokorychlostním internetem
- Vytvoření platformy pro spolupráci podnikatelských subjektů
- Podnikatelský server
- Příprava lokalit sloužících pro podnikání
- Informace o možnosti účasti ve veřejných zakázkách

SC Bydlení

- Postupování dle zpracované koncepce bydlení a bytové politiky ve městě - územního plánu.
- Pokračování v postupné privatizaci stávajícího bytového fondu, mimo bytů pro sociální bydlení.
- V případě potřeby využít budovy ve vlastnictví města:
 - pro sociální bydlení, nájemné bydlení, startovací byty
 - nebo jako investice.
- Podpora individuální bytové výstavby, realizace technické a dopravní infrastruktury pro následnou výstavbu rodinných domů v souladu s ÚP.
- Rozšíření vodovodních řadů a kanalizační sítě do lokalit ÚP města určených k zástavbě RD - lokalita V Lipkách a lokalita Zahrádky
- Zabezpečení obnovy zastaralých a funkčně nevyhovujících vodovodních řadů.
- Zajištění dostatečného množství, a požadované kvality, pitné vody pro celkový rozvoj města v souladu s kvalitativními požadavky směrnice EU č. 75/444 EEC.

Realizační výstup SC

- Nová technická infrastruktura pro výstavbu RD
- Privatizace bytového fondu
- Podpora výstavby RD v návaznosti na ÚP

- **Zvýšení atraktivity města pro novou výstavbu a nové obyvatele**

SC Partnerství

- Podpora občanských iniciativ, zájmových seskupení a jejich vyšší participace na rozvoji spolupráce a partnerství.
- Kvalitní plánování a efektivní řízení rozvoje na místní a regionální úrovni za účasti veřejnosti.
- Uplatňování principu partnerství při přípravě projektů a mapování projektové kapacity ve městě.
- Zajištění pravidelné informovanosti občanů města o realizovaných a připravovaných rozvojových záměrech
 - zpravodaj „Bousovák“,
 - internetové stránky města
 - elektronická úřední deska
- Zvýšení zapojení občanů a firem do rozhodovacích procesů ve městě. Zvýšení transparentnosti veřejné správy.
- Spolupráce s ostatními obcemi a mikroregiony v okolí na celkové propagaci a vytvoření ucelené nabídky pro návštěvníky.
- Rozvíjet užší spolupráci se Středočeským krajem v oblasti propagace města.
- Pro propagaci města využít možnosti spolupráce s IC členů Sdružení Český ráj.
- Pokračování v aktivní spolupráci se sídly obdobné velikosti a struktury.

Realizační výstup SC

- **Rozvoj současného partnerství**
- **Navazování nových partnerství**
- **Předávání zkušeností v rámci komplexního rozvoje města**
- **Iniciace akcí pro zapojení obyvatel města do dění ve městě**
- **Zvýšení sounáležitosti města a jeho obyvatel**

- **Spolupráce s vyššími územními celky a iniciace aktivit, které povedou k rozvoji města**

Dotační možnosti PO

Národní program Životní prostředí

Ministerstvo pro místní rozvoj

Fondy Středočeského kraje

Operační program Zaměstnanost

Operační program Životní prostředí

Operační program Podnikání a inovace pro konkurenceschopnost

8.2.5 Veřejná infrastruktura

Společně s rozvojem města se intenzifikuje doprava a vznikají nové nároky na infrastrukturu. S tímto trendem se potýká téměř každé město a investice do komunikací jsou nezbytné. Město se zaměří na především na komunikace s největší potřebou rekonstrukce, dále pak na komunikace v zástavbě a komunikace sloužící k podnikatelským účelům. Ne všechny komunikace v katastrálním území Dolního Bousova však patří městu. Je zde spousta komunikací patřící kraji, a i tyto části by město rádo vidělo rekonstruované a podnikne k tomu veškeré kroky, především v podobě jednání se zástupci kraje.

Vyjma oprav a rekonstrukcí komunikací je díky zvýšení intenzity automobilové dopravy potřebné rozšířit parkovací stání, především v centru města a u bytové zástavby.

S intenzifikací dopravy je spojeno i mnoho negativních faktorů, především z hlediska bezpečnosti a dopadu na životní prostředí. Cílem je tak vybudování chodníků a chytrých dopravních řešení v rizikových částech města. Stejně tak intenzifikace veřejné dopravy ke zmírnění negativních dopadů na životní prostředí a zkvalitnění míst určených pro přestup na veřejnou dopravu.

Zvýšení bezpečnosti obyvatel není vázáno pouze na dopravu, ale i na ostatní situace. Z těchto důvodů je aktivním přístupem, především prevencí, zabraňovat nežádoucím jevům a trestným činům, pokud možno dříve, než k nim dojde. Jedním z východisek je zvýšení osvěty mezi obyvateli, a především ohroženými skupinami obyvatel jako jsou děti, ženy či senioři.

SC Doprava

- Budování a oprava přístupových komunikací k podnikatelským subjektům a jejich provozovnám.
- Iniciovat začlenění oprav komunikací Středočeského kraje v katastrálním území Dolní Bousov a jeho částí do plánu oprav.
- Iniciovat realizaci protihlukových opatření na I/16 v katastrálním území Horní Bousov.
- Postupně realizovat rekonstrukce úseků místních komunikací v území města do normovaných kategorií.
- Vytipování lokalit města s nejakutnější potřebou rekonstrukce místních komunikací.
- Rekonstrukce místních komunikací a chodníků ve vlastnictví města.
- Budování parkovacích stání dle ÚP města, zklidnění dopravy ve městě.
- Postupně realizovat aktivity zaměřené na zkvalitňování nevyhovující technické infrastruktury, souběžně s realizací oprav místních komunikací.
- Jednání s krajským úřadem o stavu komunikací ve vlastnictví kraje.
- Revitalizace okolí nádraží a zastávek veřejné dopravy.
- Vybudování bezpečnostních prvků zastávek.
- Stanovení priorit a následná realizace záměrů v oblasti budování bezbariérových přístupů pro handicapované občany a návštěvníky města.
- Revitalizace náměstí T. G. Masaryka včetně zóny „30“.

Realizační výstup SC

- **Rozšíření a zkvalitnění komunikací k podnikatelským subjektům**

- Rekonstrukce místních komunikací
- Rekonstrukce chodníků
- Vybudování a rozšíření počtu parkovacích stání
- Zkrácení transportních časů
- Zvýšení atraktivity pro investory a podnikatele
- Pozitivní dopad na životní prostředí, zvýšení plynulosti dopravy, snížení prašnosti, snížení vypouštění škodlivých látek do ovzduší

SC Zvýšení bezpečnosti

- Rekonstrukce a doplnění veřejného osvětlení - dle pasportu.
- Obnova značení na místních komunikacích dle vyhl. č. 30/2001 Sb. - dle pasportu.
- Budování a zkvalitňování komunikací pro pěší bezpečnost na základě veřejných anket.
- Instalace součástí a příslušenství komunikací, a dalších zařízení, přímo přispívajících ke zvýšení bezpečnosti provozu na pozemních komunikacích.
- Posílení aktivity spojené se zkvalitněním zimní údržby komunikací a chodníků.
- Zvyšování bezpečnosti v místní části Horní Bousov, vzhledem narůstajícímu silničnímu provozu:
 - snížení rychlosti,
 - vybudování chodníků podél krajské komunikace II/279.
- Postupné budování cyklistických stezek na území města.
 - propojení frekventovaných cílů ve městě,
 - současně vliv na rozvoj cykloturistiky v intravilánu města.
- Budování cyklistických pruhů souběžně s dopravními komunikacemi propojujícími městské části, jejich propojení s cyklostezkami a cyklotrasami.
- Aktivní zapojení do Programu prevence kriminality na místní úrovni - spolupráce s Policií ČR.
- Realizace technických opatření ke zvýšení bezpečnosti obyvatel a návštěvníků města.

Strategický plán rozvoje města Dolní Bousov na období 2022 - 2028

- Udržování pořádku ve městě a místních částech.
- Podpora a aktivní účast v rámci preventivních programů.
- Ochrana zdraví a majetku obyvatel.
- Postupné rozšiřování kamerového systému v dalších částech města.
- Realizace doprovodných preventivních programů a jednorázových akcí k prevenci kriminality spojených s modelovými situacemi a infostánky. Zapojení:
 - škola,
 - policie ČR,
 - URNA,
 - IZS.
- Pokračování v zabezpečení veřejných budov proti krádežím a vloupáním v rámci rekonstrukcí jednotlivých objektů.
- Zajištění informovanosti občanů z pohledu bezpečnosti, ochrany a jednání v krizových situacích.
- Postupná obnova místního rozhlasu.

Realizační výstup SC

- **Rekonstrukce veřejného osvětlení**
- **Chytré přechody**
- **Chytré dopravní značení - semaforey, zpomalovací prahy**
- **Investice do opravy chodníků a vybudování nových chodníků v exponovaných částech města a v místních částech**
- **Budování cyklistických stezek a pruhů určených pouze pro cyklodopravu**
- **Zvýšení podílu cyklodopravy ve městě - za zaměstnáním, v rámci cestovního ruchu**
- **Prevence kriminality**
- **Intenzivní spolupráce s IZS**
- **Zvýšení zabezpečení veřejných budov**
- **Informace obyvatelstva o chování při potencionální hrozbě**

- **Rozšiřování kamerového systému**

SC Elektromobilita

- Zajistit dostatečnou dobíjecí infrastrukturu v rámci elektromobility pro elektroauta a elektrokola

Realizační výstup SC

- **Zajistit dobíjecí infrastrukturu**

Dotační možnosti PO

Státní fond dopravní infrastruktury

Ministerstvo pro místní rozvoj

Ministerstvo kultury

Ministerstvo vnitra

Fondy Středočeského kraje

Integrovaný regionální operační program

Operační program Životní prostředí

9 Implementace (Realizace) strategického plánu

Strategický plán rozvoje města Dolní Bousov představuje klíčový dokument z oblasti strategického plánování na období let 2022 - 2028, na základě něhož bude moci dojít k rozvoji ve všech výše uvedených oblastech.

Dokončení strategického plánu a jeho schválení zastupitelstvem města je nutné vnímat jako počátek dlouhodobého a náročného procesu jeho implementace. Samotná existence strategického plánu vytváří základní předpoklady a možnosti, které ovšem bez vynaloženého úsilí v následujících letech mohou zůstat nevyužity.

9.1 Institucionální zajištění implementace

Odповідnost za samotnou realizaci strategického plánu a jeho jednotlivých opatření, je svěřena zastupitelstvu města. Zastupitelstvo bude zároveň provádět průběžnou evaluaci plnění strategického plánu, na základě, které může být strategický plán případně aktualizován. Vzhledem k tomu, že implementace strategického plánu nebude svěřena do rukou speciálně vytvořeného subjektu, budou se na ni z hlediska své odbornosti podílet i jednotlivá oddělení městského úřadu.

Zmíněná aktualizace strategického plánu, jak již bylo uvedeno v úvodní části, bude prováděna až na základě bezprostředně vyvstalé potřeby. Termín pravidelné aktualizace není stanoven.

Vlastní realizace Strategického plánu bude zajištěna prostřednictvím vydávání akčních plánů, které budou schvalovány zastupitelstvem města.

9.2 Formy propagace strategického plánu

Strategický plán rozvoje města bude v tištěné podobě k dispozici k zapůjčení na městském úřadě. Na internetových stránkách města bude dostupná zkrácená verze strategického plánu v elektronické podobě. Ve dvouměsíčníku Bousovák bude uveřejněn stručný výtah.

10 Závěr

Strategický plán byl schválen zastupitelstvem města dne 13. 12. 2021, usnesením č. ZM6/2021.

Aktualizace Strategického plánu byla schválena zastupitelstvem města dne 18. 12. 2023 usnesením č. ZM6/2023.

11 Seznam obrázků

Obrázek 1: ORP Mladá Boleslav	23
Obrázek 2: Dopravní cesty v bezprostředním okolí Dolního Bousova	24

12 Seznam grafů

Graf 1: Pohyb obyvatel v krajích ČR v roce 2020	26
Graf 2: Vývoj počtu obyvatel ve městě	27
Graf 3: Celkový přírůstek ve městě.	28
Graf 4: Poměr stěhování obyvatel ve městě.....	28
Graf 5: Věková struktura města.	29
Graf 6: Věková struktura Středočeského kraje	30
Graf 7: Podíl nezaměstnaných dle krajů (k říjnu 2021)	32
Graf 8: Podíl nezaměstnaných osob dle okresů (k říjnu 2021)	32

13 Seznam tabulek

Tabulka 1: Počet obyvatel dle kraje k 30.6.2021	21
Tabulka 2: Mezikrajské srovnání - vybrané ukazatele, 2020	22
Tabulka 3: Meziokresní srovnání - vybrané ukazatele.....	24
Tabulka 4: Migrační aktivita v rámci ČR.....	26
Tabulka 5: Dopravní spojení s významnými sídly pro osobní automobily.....	37
Tabulka 6: Dopravní spojení s významnými sídly pomocí veřejné dopravy	38
Tabulka 7: Ekonomické subjekty podle odvětví (NACE) ve městě	42
Tabulka 8: Podnikatelské činnosti ve městě podle převažující činnosti	43
Tabulka 9: Ekonomické subjekty ve městě dle právní formy	43

Příloha č. 1 - Akční plán rozvoje města na období 2022 - 2028

	Návaznost na PO	Aktivita	Termín	Předpokládané výdaje v mil./Kč	Předpokládané financování	Dotační možnosti
1.	Spolkový život	Přestavba hasičárny Bechov	2023 realizováno	0,5	Rozpočet města	
2.	Spolkový život	Baráčnická rychta - rekonstrukce, způsob využití	2027		Rozpočet města	
3.	Spolkový život	JSDH Dolní Bousov - pořízení nové cisternové automobilové stříkačky	2024-2027	8,0	Rozpočet města Dotace	
1.	Vzdělávání	Oprava fasády a klempířských prvků na sportovní hale	2025	2,0	Rozpočet města Dotace	
2.	Vzdělávání	Rozšíření sportovní haly	2026	Zpracování studie	Rozpočet města Dotace	
3.	Vzdělávání	Výměna střešní krytiny na budově ZŠ	2025	4,0	Rozpočet města Dotace	
4.	Vzdělávání	Modernizace sociálních zařízení v MŠ v ul. Zahradní	2022-2023 realizováno	1,0	Rozpočet města	
5.	Vzdělávání	Modulové učebny ve školní zahradě prostor za sportovní halou	2024	16,0	Rozpočet města	Dotace IROP

Strategický plán rozvoje města Dolní Bousov na období 2022 - 2028

6.	Vzdělávání	Rekonstrukce sborovny + IT	2024	0,5	Rozpočet města	Dotace MAS
7.	Vzdělávání	Dovybavení kmenových tříd ZŠ	2024-2025	0,5	Rozpočet města Dotace	
8.	Vzdělávání	Dovybavení kmenových tříd MŠ	2024-2025	0,5	Rozpočet města Dotace	
9.	Vzdělávání	Modulová stavba - rozšíření družiny pro ZŠ	2025	8,0	Rozpočet města Dotace	
10.	Vzdělávání	Rozšíření jídelny pro ZŠ	2025-2028	10,0	Rozpočet města Dotace	
1.	Kultura	Výtah do knihovny	2022 realizováno	3,0	Rozpočet města	
2.	Kultura	Rozšíření a modernizace sokolovny	2024-2025	45,0	Rozpočet města Dotace	
3.	Kultura	Přístřešek pro divadlo Farní zahrada	2024	3,0	Rozpočet města Dotace	
1.	Kulturní památky	Oprava hřbitovní zdi Dolní Bousov 4. etapa	2024	3,0	Rozpočet města	
2.	Kulturní památky	Oprava hřbitovní zdi + márnice Bechov	2023 realizováno	0,5	Rozpočet města	Dotace MZe
3.	Kulturní památky	Kostel Vlčí Pole - oprava vitráží	2025	0,5	Rozpočet města Dotace	

Strategický plán rozvoje města Dolní Bousov na období 2022 - 2028

4.	Kulturní památky	Oprava sochy sv. Josefa včetně parkové úpravy (zeleň, mobiliář, cesty)	2022 realizováno	0,3	Rozpočet města	
1.	Komunikace	Nové chodníky podél krajské komunikace v Horním Bousově - I. etapa	2022 realizováno	7,0	Rozpočet města	Dotace SFDI
2.	Komunikace	Nové chodníky podél krajské komunikace v Horním Bousově - II. etapa	2023 realizováno	7,0	Rozpočet města	Dotace IROP
3.	Komunikace	Oprava místních komunikací Střehom	2024	6,0	Rozpočet města Dotace	
4.	Komunikace	Oprava místních komunikací Vlčí Pole - v centru obce	2025	3,0	Rozpočet města	
5.	Komunikace	Komunikace pro pěší a cyklotrasa propojení DB-Rohatsko-Bechov-Obrubce	2026	studie	Dotace	
6.	Komunikace	Komunikace pro pěší a cyklotrasa propojení DB-Horní Bousov	2026-2028	studie	Rozpočet města	
7.	Komunikace	Komunikace pro pěší a cyklotrasa propojení DB-Vlčí Pole	2027	studie	Rozpočet města	
8.	Komunikace	Dolní Bousov - oprava chodníků ul. Na Tvrzi + ul. Na Školništi + u DPS	2024 - 2028	5,0	Rozpočet města	

Strategický plán rozvoje města Dolní Bousov na období 2022 - 2028

9.	Komunikace	Dolní Bousov - oprava chodníků ul. Pod Rybníkem	2025	2,0	Rozpočet města	
10.	Komunikace	Dolní Bousov - oprava chodníků + komunikace ul. Na Koutě	2024	2,0	Rozpočet města	
11.	Komunikace	ČOV - účelová komunikace	2025	4,0	Rozpočet města	
12.	Komunikace	Dolní Bousov - nový chodník propojení ulice Lhotecká x Zahradní přes louku	2026	3,0	Rozpočet města Dotace	
13.	Komunikace	Dolní Bousov - revitalizace náměstí	2022 - 2028	35,0	Rozpočet města Dotace	
14.	Komunikace	Chodník v ulici Vlčopolská	2026		Rozpočet města Dotace	
15.	Komunikace	Rekonstrukce ul. Na Hrázi	2026		Rozpočet města Dotace	
16.	Komunikace	Zahrádky - vybudování chodníků podél krajské komunikace	2025	10,0	Rozpočet města Dotace	
16.	Komunikace	Bechov - oprava komunikace bývalé hráze rybníka	2024-2028	8,0	Rozpočet města	
1.	Mostky a lávky	Bechov - oprava mostku přes náhon	2028	4,0	Dotace	
1.	Vodní hospodářství	Ošřovice - nový vodovod	2024 - 2025	2,0	Rozpočet města Dotace	

Strategický plán rozvoje města Dolní Bousov na období 2022 - 2028

2.	Vodní hospodářství	Výměna hlavního přivaděče - HB - DB	2024 - 2027	10,0	Rozpočet města Dotace	
3.	Vodní hospodářství	Nový vrt - zásobování pitnou vodou	2024	0,5	Rozpočet města Dotace	
4.	Vodní hospodářství	Ulice Příhonská Prodloužení kanalizace a vodovodu	2022 realizováno	2,0	Rozpočet města	
5.	Vodní hospodářství	Obnova a rekonstrukce městských studní	2022-2027		Rozpočet města	
1.	Životní prostředí	Bechov - revitalizace náhonu	2022-2023 realizováno	1,5	Rozpočet města	
2.	Životní prostředí	Protipovodňová opatření včetně bezdrátového rozhlasu	2022 realizováno	5,0	Rozpočet města Dotace	SFŽP
3.	Životní prostředí	Dolní Bousov - obnova Hellerova sadu (Šutrák)	2028	Studie	Rozpočet města Dotace	
4.	Životní prostředí	Vybudování parku pro občany za benzinkou	2022 realizováno	1,0	Rozpočet města	
5.	Životní prostředí	Obnova aleje v ul. Na Hrázi (přirozený větrolam)	2027		Rozpočet města Dotace	
6.	Životní prostředí/veřejná prostranství	Úprava kontejnerových stání pro třídění odpadů	2022-2028		Rozpočet města	
7.	Životní prostředí	Revitalizace lipové aleje - postupná obnova a doplňování	2022-2028		Rozpočet města	

Strategický plán rozvoje města Dolní Bousov na období 2022 - 2028

8.	Životní prostředí	Rekonstrukce vodní nádrže Vlčí Pole	2024		Rozpočet města Dotace	
9.	Životní prostředí	Rekonstrukce vodní nádrže Horní Bousov	2025		Rozpočet města Dotace	
10.	Životní prostředí	Odvodnění náměstí a podzemní nádrže pro zálivku městské zeleně	2023-2026		Rozpočet města Dotace	
11.	Životní prostředí	Revitalizace bývalého náhonu v ulici V Lipkách	2027		Rozpočet města Dotace	
12.	Životní prostředí	Fotovoltaika „FVE“ Dolní Bousov	2024 - 2025	20,0	Rozpočet města	Dotace SFŽP
1.	Sport a volný čas	Modernizace koupaliště	2022-2027		Rozpočet města	
2.	Sport a volný čas	Vybudování odpočinkové zóny	2023 realizováno	7,0	Rozpočet města	
3.	Sport a volný čas	Fotbalový stadion - vybudování zázemí pro mládež	2025	5,0	Rozpočet města Dotace	
4.	Sport a volný čas	Skate park na fotbalovém hřišti	2024	3,0	Rozpočet města Dotace	
5.	Sport a volný čas	Rozšíření dětského hřiště na fotbalovém stadiónu	2024	1,3	Rozpočet města Dotace	
1.	Bydlení	Využití volných prostor v podkroví budovy bývalé školy Horní Bousov	2023-2028		Rozpočet města Dotace	

Strategický plán rozvoje města Dolní Bousov na období 2022 - 2028

2.	Bydlení	Využití volných prostor budovy bývalé školy Vlčí Pole	2023-2028		Rozpočet města Dotace	
3.	Bydlení	Demolice budovy č.p. 78 + využití volných prostor ulice Dlouhá	2023-2028		Rozpočet města Dotace	
4.	Bydlení	Demolice budovy č.p. 65 Horní Bousov	2024		Rozpočet města	
5.	Cestovní ruch	Budova cukrovaru - záměr využití za účelem bydlení, komerčního využití, gastronomie, cestovního ruchu	2022 - 2028		Rozpočet města Dotace	
1.	Lokalita stavebních pozemků ulice V Lipkách	Zasít'ování stavebních pozemků - plyn, ČEZ, VO, vodovod, kanalizace, komunikace - I. etapa	2022-2025		Rozpočet města Dotace	
2.	Lokalita stavebních pozemků ulice V Lipkách	Zasít'ování stavebních pozemků - plyn, ČEZ, VO, vodovod, kanalizace, komunikace - II. etapa	2025		Rozpočet města Dotace	